





VÝŠKOVÝ SYSTÉM Bpv      SOUŘADNICOVÝ SYSTÉM S-JTSK      ±0,000 = xxx,xx m n. m.





Číslo změny:	Obsah změny:	Datum změny:
01	-	-
02	-	-
03	-	-

<b>Investor:</b>  <b>SPRÁVA ŽELEZNIC</b> Správa železnic, státní organizace Dlážďená 1003/7, 110 00 Praha 1 Stavební správa západ Sokolovská 1955/278, 190 00 Praha 9	<b>Objednatel:</b>  <b>kontron</b> S&T Group Kontron Transportation s.r.o. Ke Štvanici 656/3 186 00 Praha 8
---	--

<b>Generální projektant:</b>  <b>SUDOP PRAHA</b> SUDOP PRAHA a.s. Olšanská 1a, 130 80 Praha 3 tel.: +420 267 094 111 e-mail: praha@sudop.cz	<b>Hlavní inženýr projektu:</b> ING. MARTIN ŠTROF <b>Garant profese:</b> ING. ONDŘEJ KRUPÍČKA
---	--

<b>Projektant:</b>  <b>IXPROJEKTA</b> IXPROJEKTA s.r.o. Heršpická 813/5 639 00 Brno – Štýřice e-mail: info@ixprojekta.com	<b>Garant profese:</b> ING. ROMAN SKOTÁK
---	---

<b>Středisko:</b> ELEKTROTECHNIKY, TRAKCE, SDĚLOVACÍ A ZABEZPEČOVACÍ TECHNIKY
--

<b>Vedoucí střediska:</b>  ING. MARTIN RAIBR	<b>Odpovědný projektant SO, IO, PS:</b>  ING. PETR JAKOUBEK	<b>Vypracoval:</b>  ING. PETR JAKOUBEK	<b>Kontroloval:</b>  ING. JIŘÍ ŠIPR
---	--	---	--

<b>Název akce:</b> <b>GSM-R CHOMUTOV - CHEB</b>	<b>Číslo smlouvy:</b> 20 138 208
<b>Část:</b> ŽELEZNIČNÍ SDĚLOVACÍ ZAŘÍZENÍ PS 111 BTS 756 OSTROV NAD OHŘÍ SPOLEČNÁ ČÁST, DOKLADY	<b>Projektový stupeň:</b> PDPS/RDS
<b>Název přílohy:</b> <b>DOKLADY</b>	<b>Datum:</b> 09/2020 <b>Číslo části:</b> D.2.1 <b>Měřítko:</b> - <b>Počet formátů:</b> - <b>Číslo přílohy:</b> 111.1.05



Váš dopis zn. 208/102/2020  
Ze dne 3. 8. 2020  
Naše zn. 00000/2020-SŽDC-TÚDC  
Listů/příloh 1/0

Vyřizuje Ing. Jiří Šustr  
Telefon +420 972 228 735  
Mobil +420 602 758 480  
E-mail SustrJ@spravazeleznic.cz

Datum 14. srpna 2020

SUDOP PRAHA a.s.

**Ing. Martin Štrof**

Olšanská 1a

130 80 Praha 3

**Věc: GSM-R Chomutov - Cheb**

SŽ, s.o., Centrum telematiky a diagnostiky, jako správce železničního telekomunikačního majetku za rádiovou část, zasílá vyjádření k projektové dokumentaci PDPS výše zmíněné stavby na základě žádosti č.j. 208/102/2020 z 3. 8. 2020.

K předložené projektové dokumentaci stavby: „GSM-R Chomutov - Cheb“:

- PS 106 BTS 751 Boč
- PS 107 BTS 752 Stráž nad Ohří
- PS 109 BTS 754 Vojkovice nad Ohří
- PS 111 BTS 756 Ostrov nad Ohří
- PS 113 BTS 758 Hájek
- PS 114 BTS 759 Dalovice
- PS 201 BTS 761 Karlovy Vary-Dvory
- PS 202 BTS 762 Zátíší
- PS 203 BTS 763 Chodov
- PS 204 BTS 764 Nové Sedlo-tunel
- PS 205 BTS 765 Staré Sedlo
- PS 206 BTS 766 Královské Poříčí
- SO 813 NN přípojka BTS Staré Sedlo
- SO 816 NN přípojka BTS Nové Sedlo-tunel

**nemá SŽ - CTD žádné připomínky.**

Ing. Jiří Šustr  
vedoucí střediska diagnostiky sdělovací  
a rádiové techniky



Loga URS se vztahují na systém managementu zajišťující shodu s požadavky norem ISO 9001 a ISO 27001.  
Nevztahují se na dodávky služeb a výrobků.

Správa železnic, státní organizace  
Sídlo: Dlážďená 1003/7, 110 00 Praha 1  
IČO: 709 94 234 DIČ: CZ 709 94 234  
Zapsána v obchodním rejstříku vedeném Městským  
soudem v Praze, spisová značka A 48384.

**Správa železnic, státní organizace**  
**Centrum telematiky a diagnostiky**  
**Malletova 2363/10**  
**190 00 Praha 9 – Libeň**  
**spravazeleznic.cz**





Váš dopis zn. 208/102/2020

Ze dne 03. srpna 2020  
Naše zn. 21612/2020-SŽ-OŘ UNL-OPS  
Listů/příloh 2/0

Vyřizuje Tomáš Jelínek, Bc.  
Telefon +420 972 422 245  
Mobil +420 607 218 858  
E-mail JelinekTo@spravazeleznic.cz

Datum 31. srpna 2020

SUDOP Praha a.s.  
Ing. Martin Štrof  
Olšanská 1a  
130 80 Praha 3

Martin.Strof@sudop.cz

## **Souhrnné stanovisko OŘ Ústí nad Labem k části projektové dokumentace pro provádění stavby projektu „GSM-R Chomutov – Cheb“.**

OŘ Ústí nad Labem **souhlasí s dokumentací předložených objektů projektu „GSM-R Chomutov – Cheb“:**

- PS 106 BTS 751 Boč
- PS 107 BTS 752 Stráž nad Ohří
- PS 109 BTS 754 Vojkovice nad Ohří
- PS 111 BTS 756 Ostrov nad Ohří
- PS 113 BTS 758 Hájek
- PS 114 BTS 759 Dalovice
- PS 201 BTS 761 Karlovy Vary-Dvory
- PS 202 BTS 762 Zátíší
- PS 203 BTS 763 Chodov
- PS 204 BTS 764 Nové Sedlo-tunel
- PS 205 BTS 765 Staré Sedlo
- PS 206 BTS 766 Královské Poříčí
- SO 813 NN přípojka BTS Staré Sedlo
- SO 816 NN přípojka BTS Nové Sedlo-tunel

K předložené dokumentaci máme níže uvedené připomínky:

### **OŘ UNL Oddělení ekologie:**

*Kemrová Zuzana*

V případě kácení dřevin (zásahu do dřevin) je nutno postupovat dle platné legislativy (zákon 114/1992 Sb., o ochraně přírody a krajiny, vyhláška 189/2013 Sb., o ochraně dřevin a povolování jejich kácení).

V případě hnízdění ptactva je třeba postupovat dle zákona 114/1992 Sb., o ochraně přírody a krajiny, §5a, §5b.

V případě výskytu zvláště chráněných druhů se postupuje dle zákona 114/1992 Sb., o ochraně přírody a krajiny § 49 "Zvláště chráněné rostliny jsou chráněny ve všech svých podzemních a nadzemních částech a všech vývojových stádiích; chráněn je rovněž jejich biotop..." a dle § 50 "Zvláště chránění živočichové jsou chráněni ve všech svých vývojových stádiích. Chráněna jsou jimi užívaná přirozená i umělá sídla a jejich biotop..."

### **OŘ UNL OES - Odd. elektrické energie:**

*Schneider Milan, Ing.*

Souhlasím bez připomínek.



**OŘ UNL SEE - oblast KV:**

*Strycharski Radim, Ing.*

Souhlasím bez připomínek.

**OŘ UNL SMT:**

*Hejlová Blanka, Ing.*

Souhlasím bez připomínek.

**OŘ UNL SPS:**

*Martinek Petr Ing.*

Souhlasíme s podmínkou: před realizací stavebních úprav ve výpravních budovách vždy kontaktovat místně příslušného správce SPS OŘ UNL pro bližší domluvu a oboustranné odsouhlasení, p. T.Havlina: 720987096

**OŘ UNL SSZT – oblast KV:**

*Pavel Janča*

Při realizaci nesmí být dotčeny stávající kabelové sítě.

**OŘ UNL ST KV:**

*Polák Petr Ing.*

Vzhledem k tomu, že vedení kabelů je řešeno jen schematicky, žádáme, aby každé místo bylo projednáno před zahájením prací a aby byly dodrženy všechny podmínky pro ukládání kabelů v souladu s platnými předpisy a normami, zejména ustanovení předpisu SŽDC S4.

**OŘ UNL Útvar nám. pro provoz infrastruktury:**

*Zíkl Lubomír*

Souhlasím bez připomínek.

**OŘ UNL Útvar nám. pro řízení provozu UL:**

*Štefl Miloš, Ing.*

V souborech SO813\_01.pdf a SO816\_01.pdf v bodech 2.5 opravit název organizace na SŽ, s.o.

**OŘ UNL Útvar nám. pro techniku - požární ochrana:**

*Farkašová Jaroslava*

Ve společných Technických zprávách jednotlivých PS jsou odkazy na zpracované PBŘ, které není k dispozici a které požadujeme doložit. Další případné podmínky budou stanoveny až po jeho obdržení.

Dále upozorňujeme na skutečnost, že předpis Ob14, na který je odkaz v PS206 a SO 816 NN přípojka N.Sedlo tunel čl. 2.3.3 bude zrušen vydáním Předpisu SZ R14, který je v současné době v II. kole schválení a předpoklad vydání je cca říjen 2020.

**Závěr:** Za předpokladu respektování připomínek a požadavků OŘ Ústí nad Labem, vydává Správa železnic, státní organizace, Oblastní ředitelství Ústí nad Labem na předloženou dokumentaci souhlasné stanovisko.

S pozdravem

Ing. Martin Kašpar  
Ředitel Oblastního ředitelství Ústí nad Labem



Váš dopis čj. \_\_\_\_\_

Ze dne \_\_\_\_\_

7.9.2020

Naše čj. \_\_\_\_\_

**3961/2020-O32**

Datum \_\_\_\_\_

22. 9. 2020

Vyřizuje \_\_\_\_\_

Josef Urbanský

Odbor správy a prodeje majetku | stavební oddělení

T 725 851 837

Správa železnic, s.o.

Stavební správa západ

Sokolovská 278/1955

190 00 Praha 9

E urbanskyj@gr.cd.cz

**Souhrnné stanovisko GŘ ČD, a.s. k dokumentaci pro provedení stavby  
„GSM-R Cheb - Chomutov“ - Aktualizace**

Zpracování projektu stavby je zahrnuto v Plánu investiční výstavby železniční dopravní infrastruktury na rok 2020. Investorem stavby je Správa železnic, státní organizace, stavební správa západ.


Projekt stavby byl projednán:

- regionální správou majetku Hradec Králové – **s podmínkami**
- odborem dálkové dopravy O16 – bez připomínek
- odborem provozu osobní dopravy O18 – bez připomínek

**Odbor správy a prodeje majetku souhlasí s předloženou projektovou dokumentací za předpokladu  
dodržení podmínek uvedených v příloženém stanovisku RSM Hradec Králové.**

Odpovědný projektant: SUDOP PRAHA, a.s., Praha

S pozdravem



Ing. David Olša

pověřen řízením odboru správy a prodeje majetku

Příloha

Stanovisko RSM Hradec Králové, č.j. 1738/2020, ze dne 16.9.2020





Na vědomí (organizačním složkám)

České dráhy, a. s. – GŘ O32  
Josef Urbanský  
Nábř. L. Svobody 1222/12  
110 15 Praha 1

Vyřizuje

Dana Adamušková  
Regionální správa majetku Hradec Králové | TO  
T 702 280 812  
E adamuskova@rsm.cd.cz

Číslo jednací **1738/2020**  
Datum 16. 9. 2020  
Odpověď na čj.

**Dílčí stanovisko Českých drah, a.s. vydané Regionální správou majetku Hradec Králové k projektové dokumentaci pro provedení stavby**

Stavba: **GSM-R Cheb - Chomutov**

Investor: **Správa železnic, státní organizace, Dílžďená 1003/7, 110 00 Praha 1 – Nové Město: Stavební správa západ, Sokolovská 1955/278, 190 00 Praha 9**

Zhotovitelem PD: **SUDOP PRAHA a.s., Olšanská 1a, 130 80 Praha 3**

ČD, a.s. – Regionální správa majetku Hradec Králové sděluje, že s provedením stavby dle předložené projektové dokumentace **SOUHLASÍ za dodržení podmínek uvedených v Souhrnném stanovisku č.j. 908/2019-O3 ze dne 3.7.2019 a v Dílčím stanovisku č.j. 812akt/2019-HK ze dne 27.6.2019.**

Toto stanovisko má platnost 2 roky ode dne vydání a je podkladem pro souhrnné vyjádření ČD, a.s., které vydává odbor O32 GŘ.

Toto stanovisko nenahrazuje vyjádření ČD – Telematiky, a.s., která spravuje kabelové zařízení v ochranném pásmu dráhy.

S pozdravem

  Regionální správa majetku  
Hradec Králové  
Riegrovo náměstí 914  
500 02 Hradec Králové 14

Václav Fikr

ředitel Regionální správy majetku Hradec Králové



Váš dopis čj. \_\_\_\_\_

e-mail na RSM Hradec Králové

Ze dne \_\_\_\_\_

8. 9. 2020

Naše čj. \_\_\_\_\_

**3961a/2020-032**

Datum \_\_\_\_\_

29. 9. 2020

SUDOP Praha, a.s.

**Ing. Ondřej Krupička**

Středisko 208

Olšanská 1a

130 80 Praha 3

Vyřizuje \_\_\_\_\_

Ivana Pospíšilová

Generální ředitelství | odbor správy a prodeje majetku

T 724 030 430

E [pospisilovaivana@gr.cd.cz](mailto:pospisilovaivana@gr.cd.cz)

V souvislosti se stanoviskem Českých drah, a.s. k projektu stavby „GSM-R Chomutov - Cheb, úpravy BTS Chodov a BTS Loket“ vydaným pod č.j. 3961/2020-032 ze dne 22.9.2020, a na základě žádosti o udělení souhlasu k provedení stavby na situačním výkresu, Vám přikládáme souhlas k provedení stavebního záměru vyznačený na originálu výkresu, a to na pozemcích ve vlastnictví Českých drah, a.s.

Výkres C.2 – BTS Chodov

Výkres C.2 – BTS Loket

S pozdravem

  
Ing. David Olša

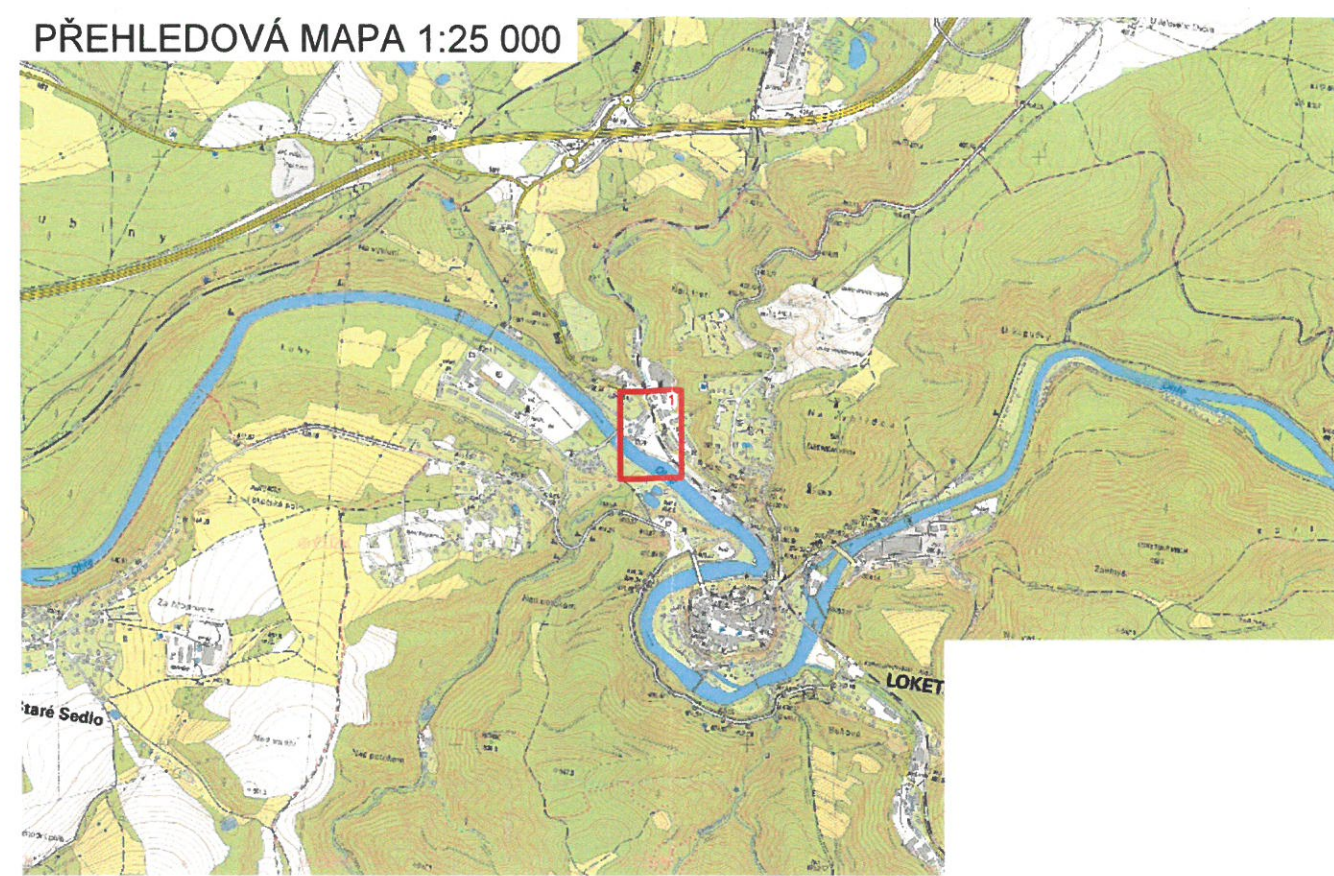
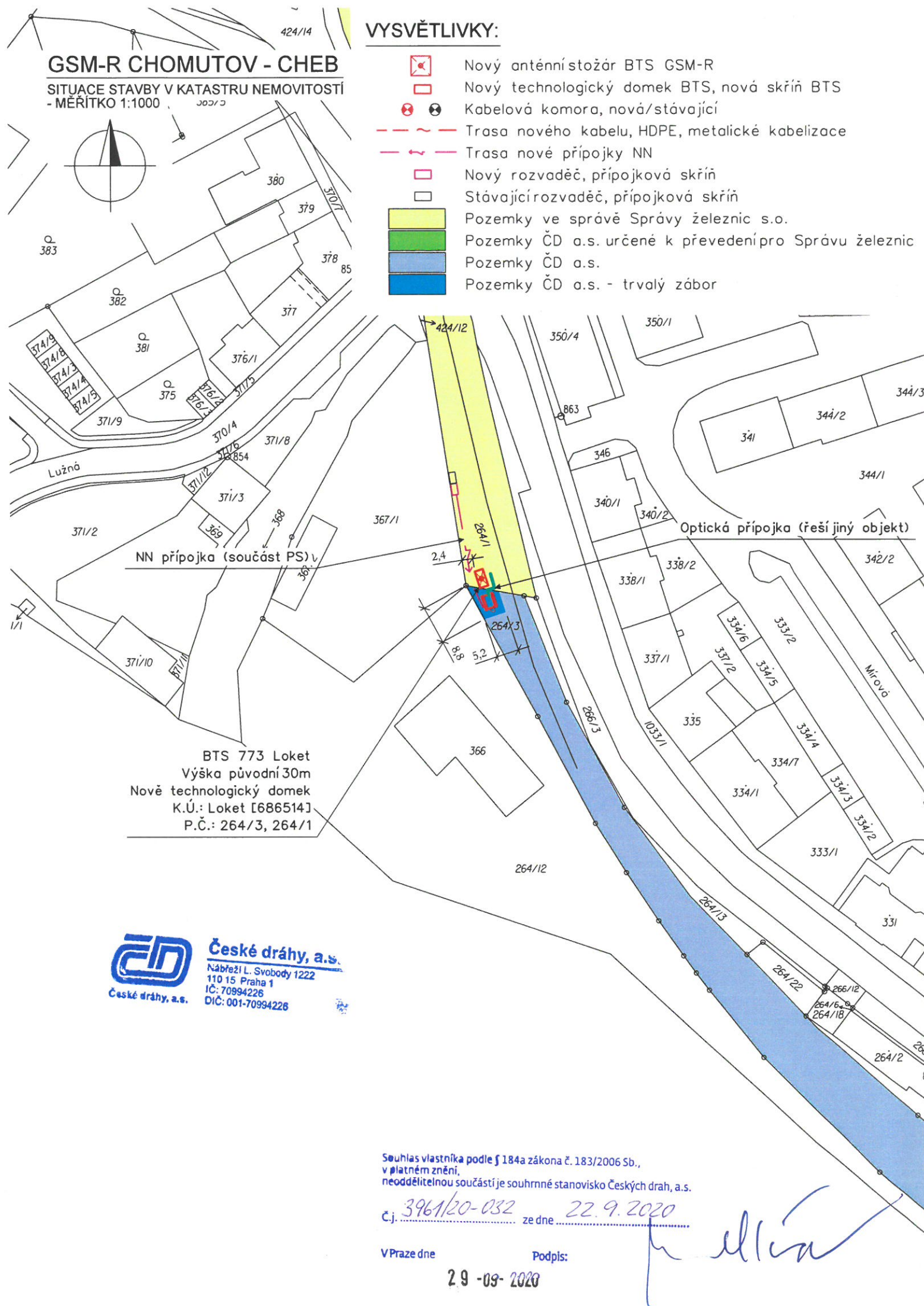
pověřený řízením odboru správy a prodeje majetku

Příloha

2x originál výkresu







Číslo změny:	Obsah změny:	Datum změny:
01	-	-
02	-	-
03	-	-

<b>Investor:</b>  <b>SPRÁVA ŽELEZNIC</b> Správa železnic, státní organizace Dlážděná 1003/7, 110 00 Praha 1 Stavební správa západ Sokolovská 1955/278, 190 00 Praha 9	<b>Objednatel:</b>  <b>kontron S&amp;T Group</b> Kontron Transportation s.r.o. Ke Štvanici 656/3 186 00 Praha 8
---	--

<b>Správce:</b>  <b>SUDOP PRAHA</b>	<b>Hlavní inženýr projektu:</b> ING. MARTIN ŠTROF <b>Garant profese:</b> ING. ONDŘEJ KRUPÍČKA
---	--

<b>Středisko:</b> ELEKTROTECHNIKY, TRAKCE, SDĚLOVACÍ A ZABEZPEČOVACÍ TECHNIKY			
<b>Vedoucí střediska:</b> ING. MARTIN RAIBR	<b>Odpovědný projektant SO, IO, PS:</b> ING. ONDŘEJ KRUPÍČKA	<b>Vypracoval:</b> ING. ONDŘEJ KRUPÍČKA	<b>Kontroloval:</b> ING. OLDŘICH HORA

<b>Název akce:</b> <b>GSM-R CHOMUTOV - CHEB</b>	<b>Číslo smlouvy:</b> 20 138 208
<b>Část:</b> PS 301 BTS 773 LOKET SITUACE STAVBY KATASTRÁLNÍ SITUACNÍ VÝKRES	<b>Projektový stupeň:</b> DUR
<b>Název přílohy:</b>	<b>Datum:</b> 08/2020
	<b>Číslo částí:</b> C.2
	<b>Měřítko:</b> 1:1 000
	<b>Počet formátů:</b> 2xA4
<b>SITUACE STAVBY V KATASTRU NEMOVITOSTÍ</b>	<b>Číslo přílohy:</b> C.2

DOKUMENT LZE UŽÍVAT POUZE VE SMYSLU PŘÍSLUŠNÉ SMLOUVY O DÍLO. ŽÁDNÁ JEHO ČÁST NEMŮŽE BÝT DLE ZÁKONA č.121/2000 Sb. KOPIROVÁNA NEBO JINÝM ZPŮSOBEM ROZŠÍŘOVÁNA. BEZ SOUHLASU SUDOP PRAHA a.s.

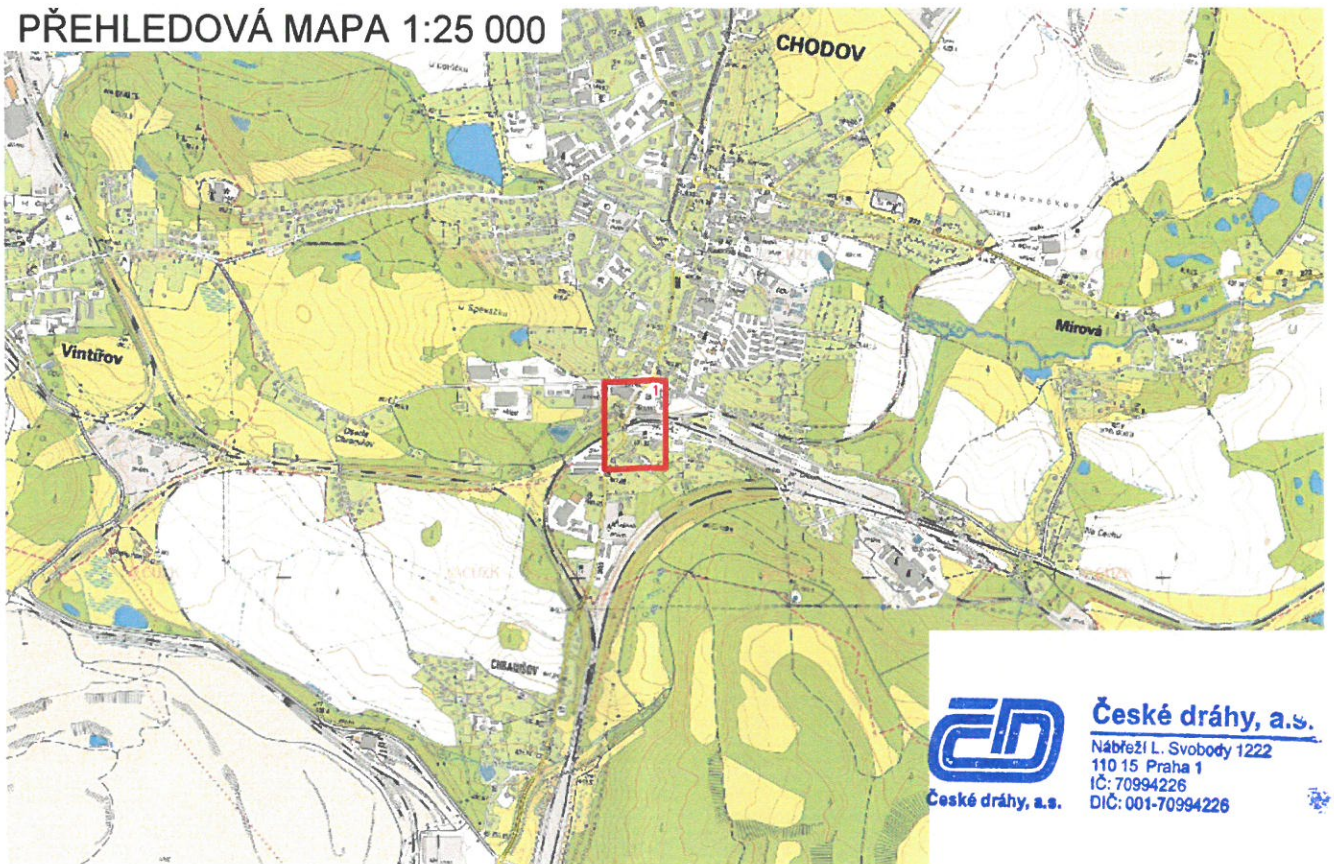




VYSVĚTLIVKY:

- Nový anténístožár BTS GSM-R
- Nový technologický domek BTS, nová skříň BTS
- Kabelová komora, nová/stávající
- Trasa nového kabelu, HDPE, metalické kabelizace
- Trasa nové přípojky NN
- Nový rozvaděč, přípojková skříň
- Stávající rozvaděč, přípojková skříň
- Pozemky ve správě Správy železnic s.o.
- Pozemky ČD a.s. určené k převedení pro Správu železnic
- Pozemky ČD a.s.
- Pozemky ČD a.s. - trvalý zábor


PŘEHLEDOVÁ MAPA 1:25 000



**ČD** České dráhy, a.s.  
Nábřeží L. Svobody 1222  
110 15 Praha 1  
IČ: 70994226  
DIČ: 001-70994226

Číslo změny:	Obsah změny:	Datum změny:
01	-	-
02	-	-
03	-	-

<b>Investor:</b>  <b>SPRÁVA ŽELEZNIC</b> Správa železnic, státní organizace Dlážděná 1003/7, 110 00 Praha 1 Stavební správa západ Sokolovská 1955/278, 190 00 Praha 9	<b>Objednatel:</b>  <b>kontron S&amp;T Group</b> Kontron Transportation s.r.o. Ke Štvanici 656/3 186 00 Praha 8
---	--

<b>Správce:</b>  <b>SUDOP PRAHA</b>	<b>Hlavní inženýr projektu:</b> ING. MARTIN ŠTROF <b>Garant profese:</b> ING. ONDŘEJ KRUPÍČKA
---	--

<b>Středisko:</b> ELEKTROTECHNIKY, TRAKCE, SDĚLOVACÍ A ZABEZPEČOVACÍ TECHNIKY			
<b>Vedoucí střediska:</b> ING. MARTIN RAIBR	<b>Odpovědný projektant SO, IO, PS:</b> ING. ONDŘEJ KRUPÍČKA	<b>Vypracoval:</b> ING. ONDŘEJ KRUPÍČKA	<b>Kontroloval:</b> ING. OLDŘICH HORA

<b>Název akce:</b> <b>GSM-R CHOMUTOV - CHEB</b>		<b>Číslo smlouvy:</b> 20 138 208
<b>Část:</b> PS 203 BTS 763 CHODOV SITUACE STAVBY KATASTRÁLNÍ SITUACNÍ VÝKRES		<b>Projektový stupeň:</b> DUR
<b>Název přílohy:</b> SITUACE STAVBY V KATASTRU NEMOVITOSTÍ		<b>Datum:</b> 08/2020
<b>Číslo části:</b> C.2		<b>Počet formátů:</b> 2xA4
<b>Číslo přílohy:</b> C.2		

DOKUMENT LZE UŽÍVAT POUZE VE SMYSLU PŘÍSLUŠNÉ SMLOUVY O DÍLO, ŽÁDNÁ JEHO ČÁST NEMŮŽE BÝT DLE ZÁKONA č.121/2000 Sb. KOPIROVÁNA NEBO JINÝM ZPŮSOBEM ROZŠÍŘOVÁNA. BEZ SOUHLASU SUDOP PRAHA a.s.



Váš dopis čj. \_\_\_\_\_

Ze dne \_\_\_\_\_

13. 6. 2019

Naše čj. \_\_\_\_\_

**908/2019-O3**

Datum \_\_\_\_\_

3. 7. 2019

Vyřizuje \_\_\_\_\_

Bc. Pavlína Hrůzová  
Generální ředitelství | Odbor investic  
T 724336020

SŽDC, s.o.  
Stavební správa západ  
Sokolovská 278/1955  
190 00 Praha 9

E hruzova@gr.cd.cz

## **Souhrnné stanovisko GŘ ČD, a.s. k dokumentaci pro územní rozhodnutí - aktualizace**

### **„GSM-R Chomutov - Cheb“**

Zpracování dokumentace je zařazeno v plánu investiční výstavby železniční dopravní infrastruktury na rok 2019 pod číslem ISPROFIN/ISPROFOND: 5003520096. Investorem stavby je Správa železniční dopravní cesty, státní organizace. CIN dle plánu jsou 300,000 mil. Kč.  
Odpovědný projektant: SUDOP Praha a.s.

Dokumentace řeší výstavbu rádiového systému GSM-R a pokrytí signálem GSM-R v traťových úsecích:

Ústí nad Labem hl.n. – Kadaň-Prunéřov

Kadaň-Prunéřov – Cheb

Tršnice – Františkovy Lázně

Loket předměstí – Chodov

Droužkovice – odb. Dubina

Kadaň – Kadaň-Prunéřov

Karlovy Vary-Březová – Karlovy Vary dol. nádraží – Karlovy Vary

Hlavní technologickou částí stavby je výstavba základnových stanic BTS, rozšíření centrální spojovací a řídicí části a dohledového managementu. V rámci stavby se vybaví centrální systém licencemi pro nově připojované základnové stanice. Uživatelská část sítě se doplní uživatelskými terminály pro potřeby organizačních jednotek SŽDC a vozidlovými terminály na hnacích vozidlech SŽDC. Stavba neřeší vybavení jiných uživatelů mobilními stanicemi.

Stavba dále řeší výstavbu přenosového systému sítě MPLS s emulací E1 a pokládku optických kabelů. Výstavba sítě GSM-R zabezpečí mobilní rádiovou komunikaci, komunikaci dispečera s jedoucimi vozidly, datové přenosy a vytvoří podmínky pro následné nasazení zabezpečovacího systému ETCS úrovně 2.

Základnová BTS se obecně skládá z anténního stožáru, z anténního systému a z elektronického zařízení, které je umístěno v samostatném technologickém objektu.


Umístění základnových stanic BTS bylo zvoleno na základě výsledků výpočtů a následného měření pokrytí železniční tratě signálem sítě GSM-R. Poloha jednotlivých BTS byla upřesněna na základě výsledků místních šetření. Realizaci stavby lze provést ve více etapách po jednotlivých úsecích.



K aktualizaci stanoviska dochází z důvodu vydání upraveného vyjádření RSM Hradec Králové. Podkladem ke změně stanoviska je doložený souhlas s umístěním a realizací stavby od Sokolovské uhelné, a.s.

Souhrnné stanovisko GŘ-ČD, a.s. vydané dne 15. 5. 2019 pod č.j. 658/2018-O3 pozbývá tímto platnosti.

S umístěním stavby souhlasíme za předpokladu dodržení podmínek ve vyjádření RSM Hradec Králové, které tvoří přílohu.



Ing. Mgr. Hana Dluhošová, MBA  
ředitelka odboru investic

**Příloha**

Stanovisko RSM Hradec Králové, č. j. 812akt/2019-HK ze dne 27. 06. 2019



Na vědomí (organizačním složkám)

ČD, a.s.  
GŘ Praha, Odbor 32  
Josef Urbanský  
Nábřeží L. Svobody 1222  
110 15 Praha 1

Vyřizuje

Iveta Tichá, DiS  
Regionální správa majetku Hradec Králové  
T0972 424 645  
Etichai@rsm.cd.cz

Číslo jednací **812akt/2019-HK**  
Datum 27.06.2019  
Odpověď na čj.

**Aktualizace č.1 dílčího stanoviska Českých drah, zastoupených Regionální správou majetku Hradec Králové v rámci územního rozhodnutí ke stavbě "GSM-R Chomutov - Cheb"**

Objednatel: Správa železniční dopravní cesty, státní organizace (SŽDC, s.o.),  
Oblastní ředitelství Ústí nad Labem Železničářská 1368/31, 400  
03 Ústí nad Labem, IČ: 70994234, DIČ: CZ70994234

Zpracovatel PD: SUDOP PRAHA a.s., Středisko elektrotechniky, trakce,  
sdělovací a zabezpečovací techniky, Olšanská 1a, 130 80  
Praha 3 IČ: 257 93 349, DIČ: CZ 257 93 349

Dotč. pozem. v majetku ČD, a.s.:

k.ú. Citice p.p.č. 381/4  
k.ú. Dalovice p.p.č. 476/3  
k.ú. Dasnice p.p.č. 308/6  
k.ú. Hájek p.p.č. 309  
k.ú. Nová Víska p.p.č. 12/1 a p.p.č.81  
k.ú. Dolní Chodov p.p.č. 1055/11  
k.ú. Chomutov p.p.č. 3775/1  
p.p.č. 3943  
p.p.č. 3956  
p.p.č. 3793/1  
p.p.č. 3775/30 – bude zřízeno VB  
k.ú.Pruněřovst.p.č. 1028 – bude zřízeno VB  
k.ú. Kadaňp.p.č. 3323/18  
k.ú. Rybáře p.p.č. 983/1  
k.ú. Bohatice p.p.č. 510/1  
k.ú. Miřetice p.p.č.728/3  
k.ú. Dolní Pochlovice p.p.č. 78/3  
k.ú. Liboc p.p.č. 12  
k.ú. Loket p.p.č. 264/3  
k.ú. Loučky u Lokte p.p.č. 332/17  
k.ú. Nové Sedlo u Lokte p.p.č. 1174/1



p.p.č. 1174/21 - bude zřízeno VB  
k.ú. Ostrov nad Ohří p.p.č. 1498/16  
k.ú. Otovice u Karlových Var p.p.č. 599/14  
k.ú. Sokolov p.p.č. 346/6  
k.ú. Stará Role p.p.č. 1488/3  
p.p.č. 1489/2  
k.ú. Strážp.p.č. 30/9  
k.ú. Tršnice p.p.č. 245/1  
k.ú. Vojkovice p.p.č. 998/9  
k.ú. Okounov p.p.č. 989/20  
k.ú. Čistá u Svatavy 113/12

Posoudili jsme Vámi předloženou dokumentaci pro umístění stavby „GSM-R Cheb - Chomutov“. Dle doložené PD bude stavba realizována na parcelách, které jsou určeny v rámci UMV ŽST k převodu na SŽDC, s.o. i na parcelách, které v rámci převodu UMV ŽST zůstanou v majetku ČD, a.s. Na těchto parcelách budou uzavřeny smlouvy o smlouvách budoucích na zřízení věcného břemene, dle zákresu, který je přílohou tohoto vyjádření.

Se stavbou „GSM-R Cheb - Chomutov“ v rámci územního řízení stavby souhlasíme za podmínek:

1. Stavebník si zajistí vyjádření ČD-Telematiky, a.s. Bílinská 3449/30, 400 01 Ústí n.L. Podmínky vyjádření bude dodržovat v plném rozsahu.
2. Stavebník si zajistí souhlas ke zřízení stavby v obvodu a ochranném pásmu dráhy dle zákona o dráhách č. 266/94 Sb. v platném znění, který vydává pro předmětnou lokalitu Drážní úřad Praha, Wilsonova 800/3, 126 02 Praha.
3. Před zahájením stavebního řízení požadujeme uzavřít **Dohodu o podmínkách realizace stavby „GSM-R Cheb - Chomutov“**.
4. **Vydání souhlasu vlastníka s navrhovaným stavebním záměrem (§ 184 a) musí předcházet uzavření Dohody o podmínkách realizace stavby.**
5. Pro uzavření dohody o podmínkách realizace stavby žádáme doložit uvedení kontaktní osoby včetně telefonního čísla a emailové adresy a uvedení oprávněné osoby pro podpis smlouvy o právu provést stavbu ze strany SŽDC, s.o., včetně pověření nebo plné moci.
6. Požadované údaje zašlete na adresu ČD, a.s., Regionální správa majetku Hradec Králové, Riegrovo náměstí 914, 500 02 Hradec Králové. Kontaktní osobou pro realizaci smlouvy o právu provést stavbu je zpracovatel tohoto souhrnného stanoviska. Kontaktní údaje jsou uvedeny v záhlaví tohoto stanoviska.
7. Pro dočasné zábery pozemků ve vlastnictví ČD, a.s., včetně zařízení staveníště a přístupových cest musí být před zahájením stavebních prací uzavřena Nájemní smlouva mezi SŽDC, zhotovitelem a RSM Hradec Králové, a to za podmínek platných v době uzavírání Nájemní smlouvy na základě aktuálně platné dohody mezi ČD, a.s. a SŽDC s.o. a dle stavu vlastnictví dotčených nemovitostí v KN (a rozlišení ploch pozemků na typy „A“, „B“ a „C“). SŽDC, resp. zhotovitel (podle typu pozemku) předloží písemnou žádost o pronájem, která bude obsahovat situaci s vyznačením plochy pozemků ČD, a.s. nutných pro dočasný zábor, výkaz výměr a identifikační údaje nájemce. Kontaktní osoba - referent marketinku oddělení majetkového podnikání RSM p. Lenka Borská (tel. 720 967 052, e-mail: borska@rsm.cd.cz). Požadujeme po nájemci (SŽDC, hlavní zhotovitel stavby) zajistit, aby subdodavatelé stavebních prací v obvodu stavby nepoužívali další nepronajatý majetek (budovy, stavby, pozemky) ve vlastnictví ČD, a.s. Způsob předání a převzetí využitých pozemků bude upřesněn v Nájemní smlouvě. Doporučujeme pronájem projednat v dostatečném předstihu (min. 1 měsíc). U nájemních smluv bude požadováno nájemné v místě a čase obvyklé, přičemž minimální nájem za smlouvu bude ve výši 5000,- Kč, bez DPH.

7.1. Pro dočasný zábor pozemků ve vlastnictví ČD, a.s., které se nachází v plochách kódovaných v rámci ÚMVŽST k SŽDC (pozemek typu „A“) bude uzavřena Nájemní smlouva mezi hlavním



7.1. Pro dočasný zábor pozemků ve vlastnictví ČD, a.s., které se nachází v plochách kódovaných v rámci ÚMVŽST k SŽDC (pozemek typu "A") bude uzavřena Nájemní smlouva mezi hlavním zhotovitelem stavby a ČD RSM Hradec Králové, a to nejpozději do termínu protokolárního předání staveniště. Smlouva bude v účinnosti po dobu dočasného záboru, tj. ode dne protokolárního předání staveniště po dokončení stavby a protokolárního navrácení pozemku staveniště správci majetku (bez závad). Upozorňujeme, že v případě zjištění užívání staveniště bez příslušného protokolárního předání pozemků ČD a.s. budeme požadovat zpětnou úhradu za neoprávněné užívání pozemku (min. 5000,-Kč za každý zjištěný případ), případně i okamžité přerušení stavebních prací do doby sjednání nápravy.

7.2. Pro dočasný zábor pozemků ve vlastnictví ČD, a.s., které se nachází v plochách kódovaných v rámci ÚMVŽST k ponechání pro ČD, a.s. (pozemek typu "C") bude uzavřena Nájemní smlouva mezi SŽDC a ČD RSM Hradec Králové. Tato nájemní smlouva musí být uzavřena před uzavřením Dohody o podmínkách realizace stavby, a bude v účinnosti po dobu dočasného záboru, tj. ode dne protokolárního předání staveniště po dokončení stavby a protokolárního navrácení pozemku staveniště správci majetku (bez závad).

7.3. Pro trvalý zábor pozemků ve vlastnictví ČD, a.s., které jsou v rámci projektu UMV ŽST určeny k ponechání ve vlastnictví ČD, a.s., které však budou trvale dotčeny stavebnou (pozemek typu B), budou na jednotlivé zábery před zahájením stavby zřízena věcná břemena, a to formou smlouvy o smlouvě budoucí. Na náklady investora stavby bude po kolaudaci vyhotoven geometrický plán pro vymezení rozsahu věcného břemene včetně doložení GP v digitální podobě ve formátu dgn/dwg/vyk a doložení samostatného souboru souřadnicových bodů věcného břemene ve formátu txt.

Cena zřízení věcného břemene bude stanovena na základě znaleckého posudku zhotoveného na náklady investora. V rámci této stavby se jedná o pozemky: 3775/30, k.ú. Chomutov, st.p.č. 1028, k.ú. Pruněřov, a p.p.č. 1174/21, k.ú. Nové Sedlo u Lokte.

Zahájení i ukončení stavby žádáme oznámit písemně na naši adresu uvedenou v záhlaví dopisu minimálně 7 dní předem.

8. **K předání a převzetí staveniště** na majetku ČD,a.s. požadujeme přizvat zástupce RSM Hradec Králové (p. Petr Harbist, mobil: 724 834 738, email: harbist@rsm.cd.cz, nebo p. Miloslav Brustmann, mobil: 724 496 781, email: brustmann@rsm.cd.cz), se kterým bude projednán postup prací na pozemku v majetku ČD, a.s. a který písemně předá a po ukončení prací písemně potvrdí převzetí pozemku v našem majetku a správě. Protokol o zpětném převzetí bude podkladem pro udělení souhlasu k ukončení stavby.
9. V zájmovém území stavby se **nacházejí inženýrské sítě** v majetku ČD, a.s. Schematický zakres je součástí přílohy.
10. **Stavebník se zavazuje dodržet podmínky nájemníka na p.p.č. 1174/21, k.ú. Nové Sedlo u Lokte, viz příloha stanoviska.**
11. **Při realizaci stavby nesmí být dotčen (ani ochranný pásmem) p.p.č. 1498/28, k.ú. Ostrov p.p.č. 12/13, k.ú. Nová Víska.**
12. Požaduje, aby součástí zadávací dokumentace veřejné zakázky na výběr zhotovitele stavby byla uzavřená Dohoda o podmínkách realizace stavby.
13. Investor bude bezodkladně informovat ČD, a.s. o výběru zhotovitele stavby (po uzavření smluvního vztahu mezi investorem a zhotovitelem).
14. Stavba „**GSM-R Cheb - Chomutov**“ musí být provedena dle platných ČSN, zákonů a předpisů, včetně zákona o dráhách č. 266/94 Sb. a souvisejících technických vyhlášek za dodržení bezpečnostních předpisů, požárních předpisů, včetně předpisu Op16.



15. Stavebník bude při stavebních pracích chránit zájmy a práva vlastníka nemovitostí. Zejména zajistí, aby během výstavby docházelo při stavební činnosti zhotovitelů k minimálnímu a se zástupci ČD, a.s. předem projednanému omezení cestující veřejnosti (klientů ČD,a.s.) ve vztahu k udržení kvality kultury cestování. Náklady s tím spojené zahrne do nákladů stavby.
16. Po ukončení stavebních prací bude proveden úklid stavebního materiálu na pozemcích včetně úpravy terénu a stavu pozemků dotčených stavbou do čistého, řádně zarovnaného stavu (bez výmolů a kamenů), povrch nad výkopy bude zhutněn se zárukou 5 let na stabilitu povrchu. Protokol o převzetí bude podkladem pro udělení souhlasu k ukončení stavby.
17. Stavbou nesmí být nepříznivě ovlivněn majetek ČD, a.s., bezpečnost a plynulost železničního provozu. Nesmí být ohrožena bezpečnost cestující veřejnosti. V případě dotčení zařízení ve správě ČD, a.s. Regionální správy majetku Hradec Králové, nesmí být tato zařízení předmětnou akcí poškozena.
18. Po dokončení akce žádáme předložit na RSM Hradec Králové dokumentaci skutečného provedení stavby, která se dotýká majetku ČD, a.s..
19. Z hlediska požární ochrany je třeba dodržovat zákon č. 133/1985 Sb. o požární ochraně ve znění pozdějších předpisů a včetně odstupových vzdáleností v návaznosti na okolní objekty.
20. Likvidaci odpadu řešit v souladu s platnou legislativou, dle zákona č.185/2001 Sb. Nesmí dojít k ekologické zátěži majetku v naší správě. V případě potřeby kácení dřevin je nutné dle vyhlášky 189/2013 požádat o povolení příslušný úřad a o souhlas vlastníka pozemku RSM Hradec Králové, ČD, a.s., kontaktní osoba Petra Viletová, mobil: 601 130 663, email: viletova@rsm.cd.cz.

Případné změny bude třeba s námi projednat. Při písemném styku v předmětné záležitosti uvádějte laskavě vždy číslo jednací tohoto vyjádření.

Toto stanovisko má platnost 2 roky ode dne vydání a je podkladem pro souhrnné vyjádření ČD, a.s. k územnímu řízení, které vydává odbor 03 GŘ (odbor investiční), nenahrazuje Souhrnné vyjádření SŽDC, s.o. Oblastního ředitelství Ústí nad Labem, Železničářská 1386/31, 400 03 Ústí nad Labem, ani vyjádření ČD-Telematiky a.s. SKS Ústí nad Labem, Klíšská 977/77, 400 01 Ústí nad Labem.

S pozdravem



Regionální správa majetku  
Hradec Králové

Riegrovo náměstí 914  
520 02 Hradec Králové



Václav Fikr

ředitel Regionální správy majetku Hradec Králové

Příloha

Výkres situace stavby v místě požadovaných VB

Orientační zákres inženýrských sítí

Stanovisko nájemníka p.p.č. 1174/21, k.ú. Nové Sedlo u L.



**SUDOP PRAHA a.s.**  
**Irena Zadinová**  
**Špitálské náměstí 3517/1a**  
**400 01 Ústí nad Labem**

---

**Číslo jednací** 1201805233

**Datum** 18.4.2018

**Vyřizuje** Petr Pitoňák

**telefon** +420 724 213 325

**e-mail** Petr.Pitonak@cdt.cz

---

**Věc: Souhrnné stanovisko k existenci komunikačního vedení a zařízení ve správě ČD - Telematika a.s. k předprojektové přípravě, studii.**

**Název stavby: GSM-R Ústí n.L.-Oldřichov u D./Úpořiny-Most-Cheb, BTS Ostrov n.O.**

Při realizaci výše uvedené stavby **NEDOJDE** ke styku se sítí elektronických komunikací, která je chráněna ochranným pásmem dle §102 zák. č. 127/2005 Sb., o elektronických komunikacích.

Toto vyjádření platí pouze pro dokumentaci ověřenou společností ČD - Telematika a.s. a pro rozsah prací na ní vyznačených.

Vyjádření je platné pouze pro zájmové území vyznačené žadatelem včetně důvodu stanoveného žadatelem.

**Vyjádření pozbývá platnosti dne 18.4.2020**

ČD - Telematika a.s.  
Pernerova 2819/2a  
130 00 Praha 3







**ALMAPRO, s.r.o.**  
**Mirka Nebeská**  
**Průběžná 1108/77**  
**110 00 Praha**

**Číslo jednací** 1201819268

**Datum** 28.11.2018

**Vyřizuje** Petr Pitoňák

**telefon** +420 724 213 325

**e-mail** Petr.Pitonak@cdt.cz

**Věc: Souhrnné stanovisko k existenci komunikačního vedení a zařízení ve správě ČD - Telematika a.s. k územnímu řízení.**

**Název stavby: GSM-R Ústí n.L.-Oldřichov u D./Úpořiny-Most-Cheb, BTS Ostrov nad Ohří**

Při realizaci výše uvedené stavby **DOJDE** ke styku se sítí elektronických komunikací, která je chráněna ochranným pásmem dle §102 zák. č. 127/2005 Sb., o elektronických komunikacích.

Toto vyjádření platí pouze pro dokumentaci ověřenou společností ČD - Telematika a.s. a pro rozsah prací na ní vyznačených.

Vyjádření je platné pouze pro zájmové území vyznačené žadatelem včetně důvodu stanoveného žadatelem.

**Vyjádření pozbývá platnosti dne 28.11.2020**

**Dotčená zařízení:**

Tk+2X Dok K.Vary-Klášteřec nad Ohří

**Všeobecné podmínky ochrany:**

Toto vyjádření neopravňuje žadatele provádět jakoukoliv činnost nebo ochranu na síti elektronických komunikací.

Dotčenou síť elektronických komunikací je žadatel povinen nechat u ČD - Telematika a.s. vytyčit.

Vytyčení sítě elektronických komunikací bude provedeno na základě písemné objednávky zaslané nejméně 14 dnů před požadovaným termínem vytyčení. Na objednávce ve dvojím vyhotovení musí být uvedeno jednací číslo vyjádření a datum vydání vyjádření. V případě, že žadatelem je právnická osoba, musí být na objednávce uvedeno navíc IČO, DIČ a bankovní spojení objednatele.

Termín, způsob a formu vytyčení je nutné řešit individuálně s kontaktní osobou (kontakty na adrese [www.cdt.cz/](http://www.cdt.cz/) vytyčení) po telefonické dohodě, a to nejlépe 7 dnů před požadovaným termínem vytyčení. Je-li vytyčení požadováno do tří dnů od data vaší žádosti na vytyčení, bude do celkové částky za vytyčení připočten expresní příplatek ve výši 30% z celkové částky.

Žadatel nese veškeré náklady na provedení vytyčení, a to včetně případných prací geodetické kanceláře, pokud to situace vyžaduje.

Po vytyčení je žadatel povinen předložit k odsouhlasení vystavovateli tohoto vyjádření další stupeň dokumentace, ve kterém budou zakresleny síť elektronických komunikací podle skutečnosti, popsány rozsah a způsob provedení

**[www.cdt.cz](http://www.cdt.cz)**



činností a zajištění ochrany dotčené sítě elektronických komunikací. V případě, že projekční či realizační práce související se stavbou budou prováděny na pozemcích dráhy či v jejím ochranném pásmu anebo na síti elektronických komunikací v majetku SŽDC s.o., musí tyto práce provádět organizace, která má příslušné odborné oprávnění k práci na železničním telekomunikačním zařízení udělené SŽDC s.o.

Případné rozpory nebo výjimky z jednotlivých ustanovení řeší SŽDC s.o., Technická ústředna dopravní cesty se sídlem Praha 9 - Libeň, Malletova 10/2363.

Nedodržení těchto podmínek je hrubým porušením právní povinnosti podle zákona 127/2005 Sb., o elektronických komunikacích a zákona 266/1994 Sb., o drahách.

#### **Specifické podmínky SŽDC, s.o. :**

Stavební objekty a provozní soubory zpracované do stupně dokumentace pro územní řízení týkající se sítě elektronických komunikací v majetku SŽDC s.o. musí být v dalším stupni projektové dokumentace zpracovány v rozsahu daném vyhláškou č.146/2008Sb. a upřesněnou směrnicí SŽDC 11/2006.

Činnosti na majetku SŽDC s.o. uvedené již ve stupni dokumentace pro územní řízení musí být v souladu s technickými kvalitativními podmínkami staveb státních drah.

V případě prodeje, pronájmu drážního pozemku, objektu, je žadatel povinen požádat o vyjádření SŽDC s.o., Technickou ústřednu dopravní cesty se sídlem Praha 9 - Libeň, Malletova 10/2363. Přílohou podané žádosti musí být toto vyjádření, a to včetně všech příloh.

#### **Specifické podmínky ČD - Telematika a.s.:**

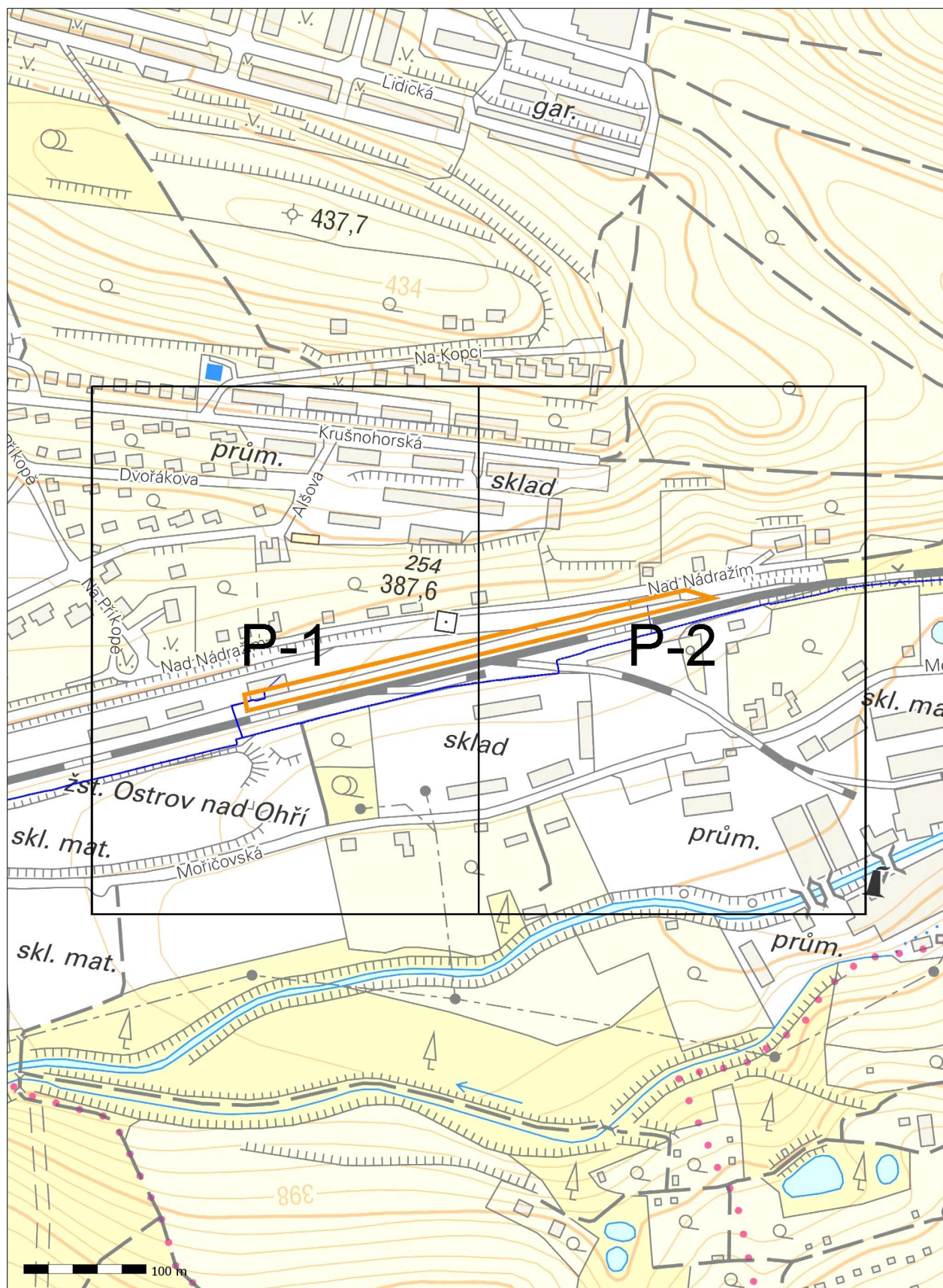
Společnost ČD - Telematika a.s. považuje veškeré činnosti spojené s přeložkou, překládkou či manipulací s dotčenou sítí elektronických komunikací v majetku ČD - Telematika a.s. za nezadatelné.

**Počet příloh: 4**

ČD - Telematika a.s.  
Pernerova 2819/2a  
130 00 Praha 3

[www.cdt.cz](http://www.cdt.cz)



















SŽDC a.s.

Dlážděná 1003 /7

110 00 Praha

Váš dopis značky / ze dne	Naše značka	Vyřizuje	Místo odeslání / dne
0000051072 / 14.06.2018	UPTS/OS/196436/2018	Ing. Jiří Majzner	Praha / 21.06.2018

**Věc: Vyjádření k existenci podzemních sítí spol. České Radiokomunikace, a.s.**

Účel: Územní řízení / rozhodnutí

## **Akce: "GSMR-R Ústí n.L. - Oldřichov u D./Úpořiny - Most - Cheb"- BTS Ostrov**

Oznamujeme Vám, že při realizaci Vaší stavby **DOJDE** ke styku s podzemním telekomunikačním vedením a zařízením sdělovací sítě Českých Radiokomunikací, a.s.

**Provádění prací v blízkosti** našich telekomunikačních vedení a zařízení povolujeme za těchto podmínek: Při provádění zemních nebo jiných prací, které mohou ohrozit podzemní telekomunikační vedení a zařízení v blízkosti těchto vedení a zařízení, jste povinni podle § 101, odst. 2, zákona č. 127/2005 Sb. v platném znění o elektronických komunikacích učinit veškerá opatření, aby nedošlo k poškození telekomunikačních vedení a zařízení těmito pracemi, zejména tím, že:

- nejméně 15 dní předem uvědomíte České Radiokomunikace, a.s. o zahájení prací. Oznámení o zahájení prací bude zasláno el. poštou na e-mailovou adresu: ochranasiti@radiokomunikace.cz, v kopii na adresu popelka@vegacom.cz . V předmětu zprávy bude uvedeno „č.j. tohoto stanoviska\_Oznámení zahájení prací“ .
- Podklady k průběhu trasy kabelů ČRa jsou k dispozici na objednávku u firmy Vegacom, a.s. na e-mailové adrese geo@vegacom.cz. Objednávka musí obsahovat č.j. vyjádření a datum jeho vydání.
- před zahájením prací necháte vytyčit polohu podzemního telekomunikačního vedení a zařízení přímo ve staveništi a jeho blízkém okolí. **Vytyčení** objednejte nejméně 14 dní předem u pracovníka firmy Vegacom, a.s.; kontaktní osobou je **Ing. Marek Vitula** tel. **603 855 225**. Objednávka musí obsahovat č.j. vyjádření a datum jeho vydání.
- prokazatelně seznámíte pracovníky, kteří budou provádět práce, s polohou tohoto vedení (zařízení).
- upozorníte organizaci, provádějící práce na možnou polohovou odchylku 30 cm ve všech směrech od polohy udávané výkresovou dokumentací.
- upozorníte pracovníky, aby dbali při pracích v těchto místech největší opatrnosti, nepoužívali zde nevhodné nářadí, a aby ve vzdálenosti 1,5 m po každé straně od vyznačené trasy vedení (zařízení) nepoužívali žádné mechanizační prostředky (hloubící stroje, sbíječky apod.).
- po dobu výstavby učiníte veškerá nezbytná opatření, vedoucí k zamezení možného poškození podzemního telekomunikačního vedení a zařízení přejezdem stavební techniky a to i na přístupových trasách ke staveništi, (např. krytí betonovými panely, ocelovými pláty apod.).
- nad telekomunikačním vedením (zařízením) budete dodržovat zákaz skládek a budování zařízení, které by k nim znemožňovalo přístup.
- zajistíte, aby odkryté telekomunikační vedení (zařízení) bylo řádně zabezpečeno proti poškození a to nejen při provádění prací, ale i před poškozením třetími osobami.
- dohlédněte, aby organizace provádějící práce zhutnila zeminu pod kabelem a vyzvala pracovníka firmy Vegacom, a.s. pana **Václava Popelku** tel. **266 005 615**, nebo **603 855 615** k provedení kontroly před zakrytím kabelu. Ten ověří, jestli není vedení (zařízení) viditelně poškozeno, a jestli byly dodrženy stanovené podmínky a následně vydá souhlas k záhozu. Ke kontrole vyzvete prosím 14 dní před požadovaným termínem.
- zajistíte, aby při křížení nebo souběhu s podzemními telekomunikačními vedeními (zařízeními) byla dodržena ČSN 73 60 05 (Prostorová úprava vedení technického vybavení) a aby bylo ohlášeno neprodleně každé poškození podzemního telekomunikačního vedení (zařízení) organizaci, která vydala toto vyjádření.



l) při křížení komunikace musí být vedení uloženo do chrániček (betonové žlaby) s přesahem 1m na každou stranu komunikace.

m) bez souhlasu Českých Radiokomunikací, a.s. nebudete snižovat vrstvu zeminy nad a pod telekomunikačním vedením (zařízením).

n) písemně ohlásíte ukončení prací organizaci, která vydala toto vyjádření.

o) pokud při realizaci stavby dojde v místě dotčení našich sítí ke změně polohopisu (zpevněné plochy, vjezdy atd.), je investor povinen předat Českým Radiokomunikacím, a.s. geodetické zaměření skutečného stavu telekomunikačního vedení (zařízení) včetně aktuálního polohopisu.

U staveb vyžadujících **dodatečnou ochranu** (např. při křížení vedení komunikací, zpevněnými plochami, plynovodem, apod.) nebo překládku podzemního telekomunikačního vedení Českých Radiokomunikací, a.s. je stavebník povinen ihned kontaktovat pracovníky odd. Ochrany sítí Českých Radiokomunikací.

Pokud by bylo třeba manipulovat s vedením Českých Radiokomunikací, a.s., nebo je překládat, je akreditovanou organizací pro takové práce společnost Vegacom a.s., u níž je třeba práce objednat.

Upozorňujeme, že nedodržení těchto podmínek je porušením právní povinnosti podle § 101 zákona č. 127/2005 Sb. a o změně dalších zákonů v platném znění.

Toto vyjádření platí pro rozsah uvedených prací. Pozbývá platnosti, jestliže se nezačne se stavebními pracemi uvedené stavby do jednoho roku od jeho vydání. Při žádosti o změnu nebo prodloužení územního rozhodnutí (stavebního povolení) je nutno požádat České Radiokomunikace o nové vyjádření o existenci podzemních telekomunikačních vedení a zařízení.

**Případné poškození kabelu stavebník okamžitě nahlásí na HOTLINE firmy Vegacom:  
tel. 251 004470, fax.251 004480 s nepřetržitou službou.**

S pozdravem

Za správnost:

  
**České Radiokomunikace a.s.**  
Skokanská 2117/1  
169 00 Praha 6  
(53)

Simona Hulíková  
Specialista ochrany sítě

Příloha: Daňový doklad, trasa ČRa

**Platnost tohoto vyjádření je jeden rok od data vystavení, tj. do 21.06.2019**

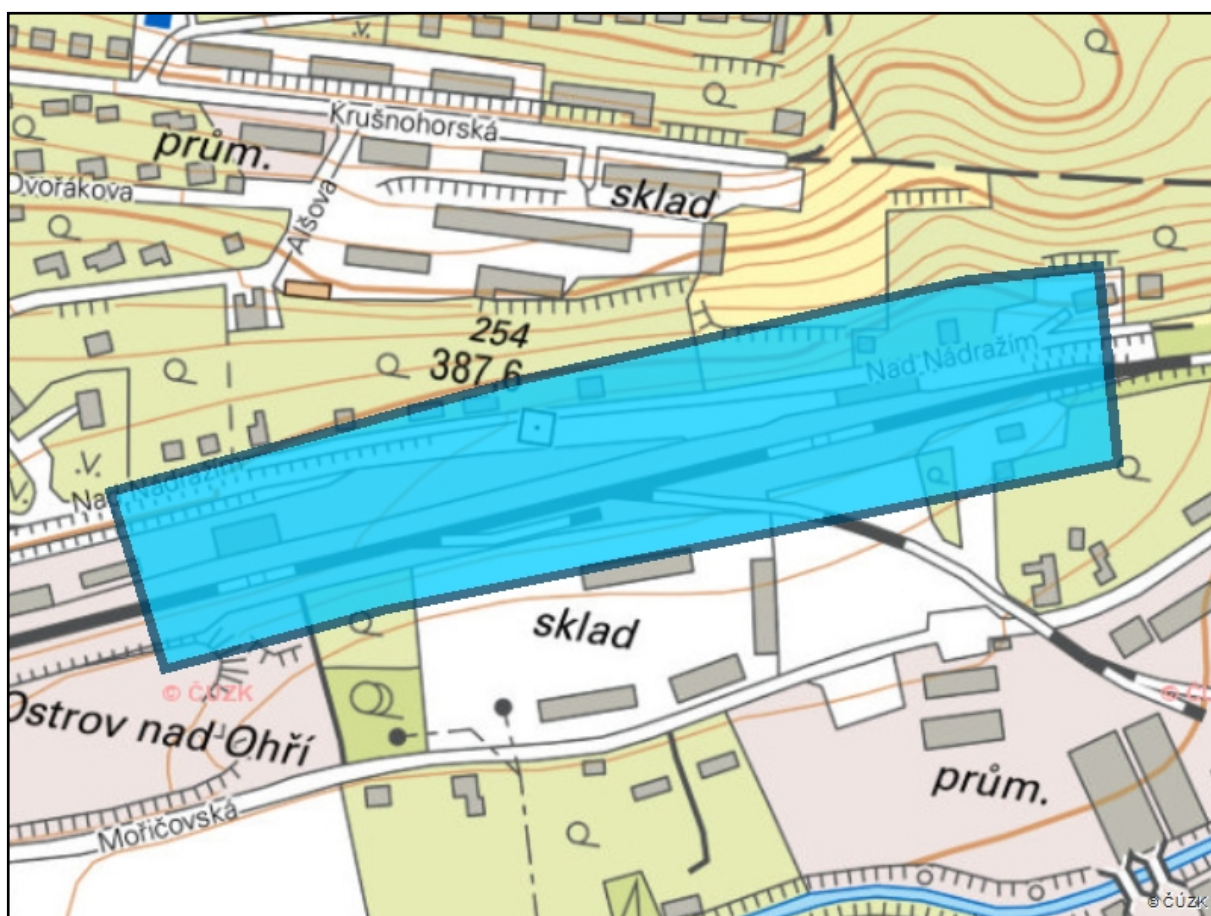
PIN: 8606

Úhradu částky za vyjádření proveďte na účet Českých Radiokomunikací, a.s. Číslo účtu Českých Radiokomunikací, a.s. vč. variabilního symbolu naleznete na přiloženém Zjednodušeném daňovém dokladu.



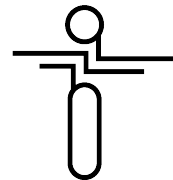
Žádost č. j. UPTS/OS/196436/2018

## Zájmové území



**Poznámka:** Upozorňujeme Vás, že toto stanovisko **NELZE** uplatnit pro umístění a provoz větrných elektráren.





SUDOP PRAHA a.s.  
Špitálské náměstí 3517/1a  
400 01 Ústí nad Labem

naše značka  
5001741607

vyřizuje  
Šárka Falisová

datum  
29.06.2018

Věc:

**Mapový podklad : "GSMR-R Ústí n.L. - Oldřichov u D./Úpořiny - Most - Cheb"- BTS Ostrov**

K.ú. - p.č.: Ostrov nad Ohří

Stavebník: SŽDC a.s., Dlážďená 1003/7, 110 00 Praha

Účel stanoviska: Předprojektová příprava

GasNet, s.r.o., jako provozovatel distribuční soustavy (PDS) a technické infrastruktury, zastoupený GridServices, s.r.o., vydává toto stanovisko:

DO KOORDINAČNÍ SITUACE STAVBY POŽADUJEME ZAKRESLIT VŠECHNA STÁVAJÍCÍ PLYNÁRENSKÁ ZAŘÍZENÍ a s požadovanými přílohami (KOORDINAČNÍ SITUACE, TECHNICKÁ ZPRÁVA, řezy,...) následně zadat znovu elektronickou žádost o stanovisko k povolení stavby na webu:

<https://dpo.gasnet.cz/zadost-o-stanovisko>

K žádosti nebyla doložena dokumentace (situace se zákresem stáv. plyn. zařízení, technická zpráva) – ke stavbě se nelze vyjádřit.

Podklady pro zpracování projektové dokumentace v ochranném a bezpečnostním pásmu plynárenského zařízení. Poskytnuté podklady nenahrazují stanovisko k projektové dokumentaci.

**TOTO STANOVISKO NELZE POUŽÍT PRO PROJEDNÁNÍ SE STAVEBNÍM ÚŘADEM ANI PRO REALIZACI STAVBY.**

V zájmovém území se nacházejí tato stávající plynárenská zařízení:

STL plynovod PE dn 63 a přípojky

- do koordinací situace stavby požadujeme zakreslit všechna stávající plyn. zařízení
- při souběhu a křížení IS požadujeme dodržení odstupových vzdáleností dle ČSN 73 6005
- poskytnutý zákres je pouze ORIENTAČNÍ

- v ochranném pásmu STL plyn. zařízení (1 m na každou stranu) nebudou umístovány základy staveb, budov; podezdívky, patky; pilíře; prováděna skládka materiálu a výšková úprava terénu; PZ musí být volně přístupné

Poskytnuté údaje o poloze stávajících plynárenských zařízení lze použít POUZE PRO POTŘEBY ZPRACOVÁNÍ PD. Technické podmínky dotyku s naším zařízením s námi projednejte a zpracujte do PD stavby.

- Projekt, ve kterém budou zakreslena plynárenská zařízení dle poskytnutých mapových nebo elektronických podkladů, požadujeme předložit v měřítku 1:500, popř. 1:1000, k posouzení.
- PD musí řešit vzájemný vztah nově projektované stavby a stávajícího plynárenského zařízení (okótováním a popisem v technické zprávě) s ohledem k zákonům č. 458/2000 Sb. a č. 670/2004 Sb., ČSN EN 1594 a TPG 702 04, ČSN EN 12007 - 1/2/3/4, TPG 702 01, ČSN EN 12186 a ČSN 73 6005. Tato povinnost se vztahuje pro všechny možnosti umístování, povolování a užívání stavby, které stanovuje Stavební zákon č. 183/2006 Sb.

Přílohou Vám předáváme orientační situaci plynárenských zařízení a plynovodních přípojek (dále jen PZ) ve správě naší společnosti.

Poskytnutá orientační situace slouží pouze pro informaci o poloze PZ. Nenahrazuje stanovisko provozovatele distribuční soustavy ke stavebnímu záměru a nelze ji použít k povolení nebo pro realizaci stavby. Pro tento účel předložte Žádost o vydání stanoviska včetně předepsané dokumentace ve smyslu stavebního zákona

GridServices, s.r.o.

Plynárenská 499/1  
Zábrdovice  
602 00 Brno  
T +420532221111  
F +420545578571  
E [info@gidservices.cz](mailto:info@gidservices.cz)  
I [www.gidservices.cz](http://www.gidservices.cz)  
IČ: 27935311  
DIČ: CZ27935311

Zapsán do obchodního rejstříku:  
Krajský soud v Brně  
oddíl C, vložka 57165  
26.07.2007

Bankovní spojení:  
Československá obchodní banka,  
a.s.  
Číslo účtu: 17837923  
Kód banky: 0300



č. 183/2006 Sb. v platném znění.

Informace o možnosti poskytnutí polohy stávajících PZ ve správě GasNet, s.r.o. v digitální podobě získáte na adrese: [www.gasnet.cz/cs/zadost-o-vektorova-data/](http://www.gasnet.cz/cs/zadost-o-vektorova-data/)

Poloha a rozsah PZ uvedený v příloze je platný ke dni vydání tohoto stanoviska.

Upozorňujeme, že se v zájmovém území vyznačeném v příloze tohoto stanoviska mohou nacházet PZ, která jsou ve fázi výstavby a doposud nebyla předána GasNet, s.r.o. k provozování. Taktéž se v zájmovém území mohou nacházet PZ jiných vlastníků či správců, případně i dlouhodobě nefunkční/neprovozovaná PZ bez dostupných informací o jejich poloze a vlastnictví. Tato PZ NEJSOU v příloze vyznačena a nejsou předmětem tohoto stanoviska.

Platí pouze pro území vyznačené v příloze tohoto stanoviska a to 24 měsíců ode dne jeho vydání.

V případě dotčení pozemku v majetku společnosti GasNet, s.r.o. je třeba dále projednat smluvní vztah k tomuto pozemku. Kontakt na projednání naleznete na adrese [www.gasnet.cz/cs/kontaktni-system/](http://www.gasnet.cz/cs/kontaktni-system/), činnost "Smluvní vztahy - pozemky a budovy plynárenských zařízení", případně na NONSTOP zákaznické lince 800 11 33 55.

Za správnost a úplnost dokumentace předložené s žádostí včetně jejího souladu s platnými předpisy plně zodpovídá její zpracovatel. Stanovisko nenahrazuje případná další stanoviska k jiným částem stavby.

V případě další korespondence nebo jednání (např. změna stavby) uvádějte naši značku - 5001741607 a datum tohoto stanoviska. Kontakty jsou k dispozici na [www.gridservices.cz](http://www.gridservices.cz) nebo NONSTOP zákaznická linka 800 11 33 55.

GasNet, s.r.o.  
zastoupená společností GridServices, s.r.o., IČ 279 35 311  
Šárka Falisová  
Technik externích požadavků  
Odbor zpracování externích požadavků

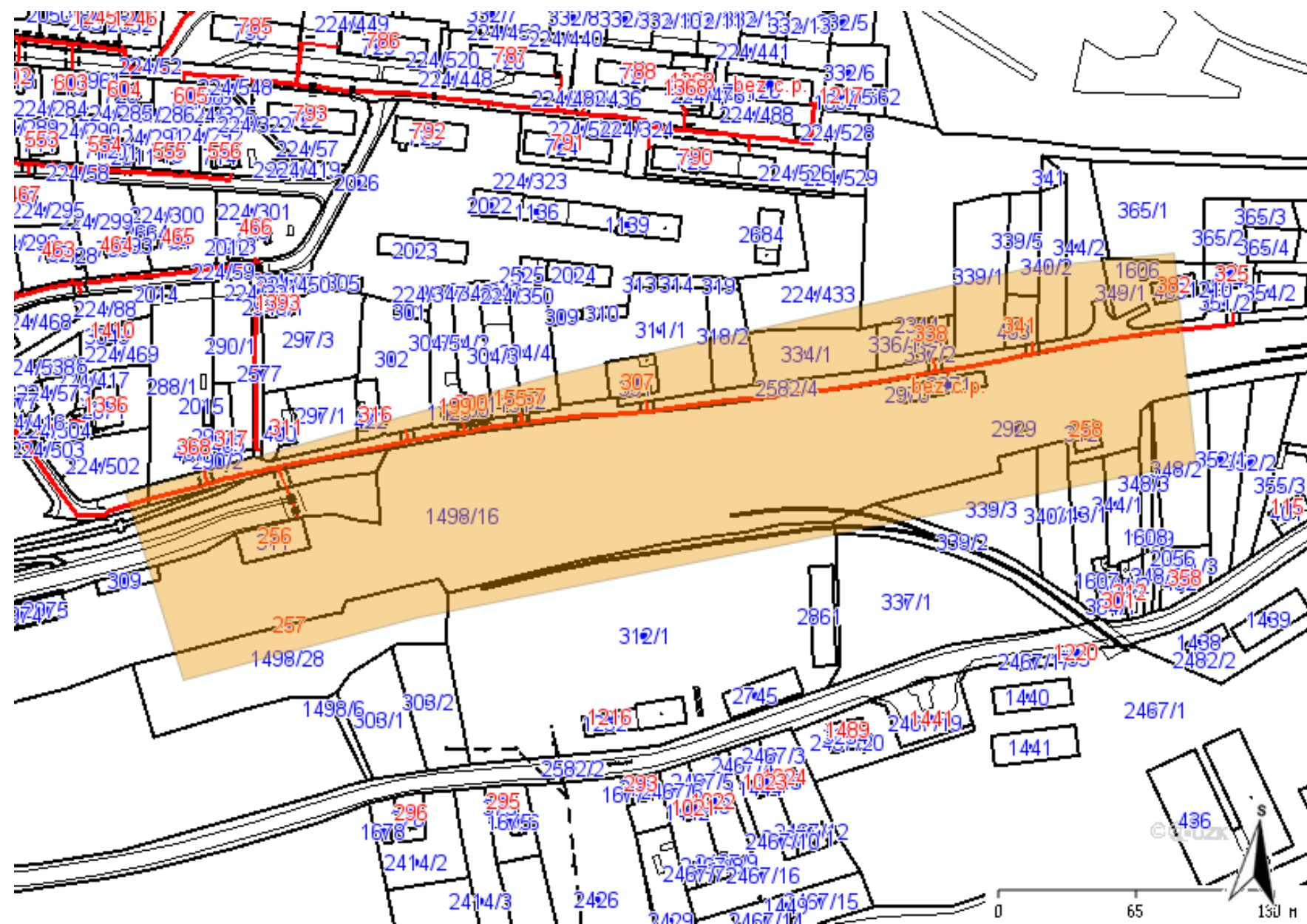
[sarka.falisova@innogy.com](mailto:sarka.falisova@innogy.com)

Přílohy: Orientační zakres plynárenského zařízení, Orientační zakres plynárenského zařízení



**Příloha: Orientační záznam plynárenského zařízení. Tato příloha je nedílnou součástí stanoviska č. 5001741607 ze dne 29.06.2018.**

Provozovatel DS: GasNet, s.r.o.; Stavebník: SŽDC a.s., Dlážďená 1003/7, 110 00 Praha. K.ú.: Ostrov nad Ohří.



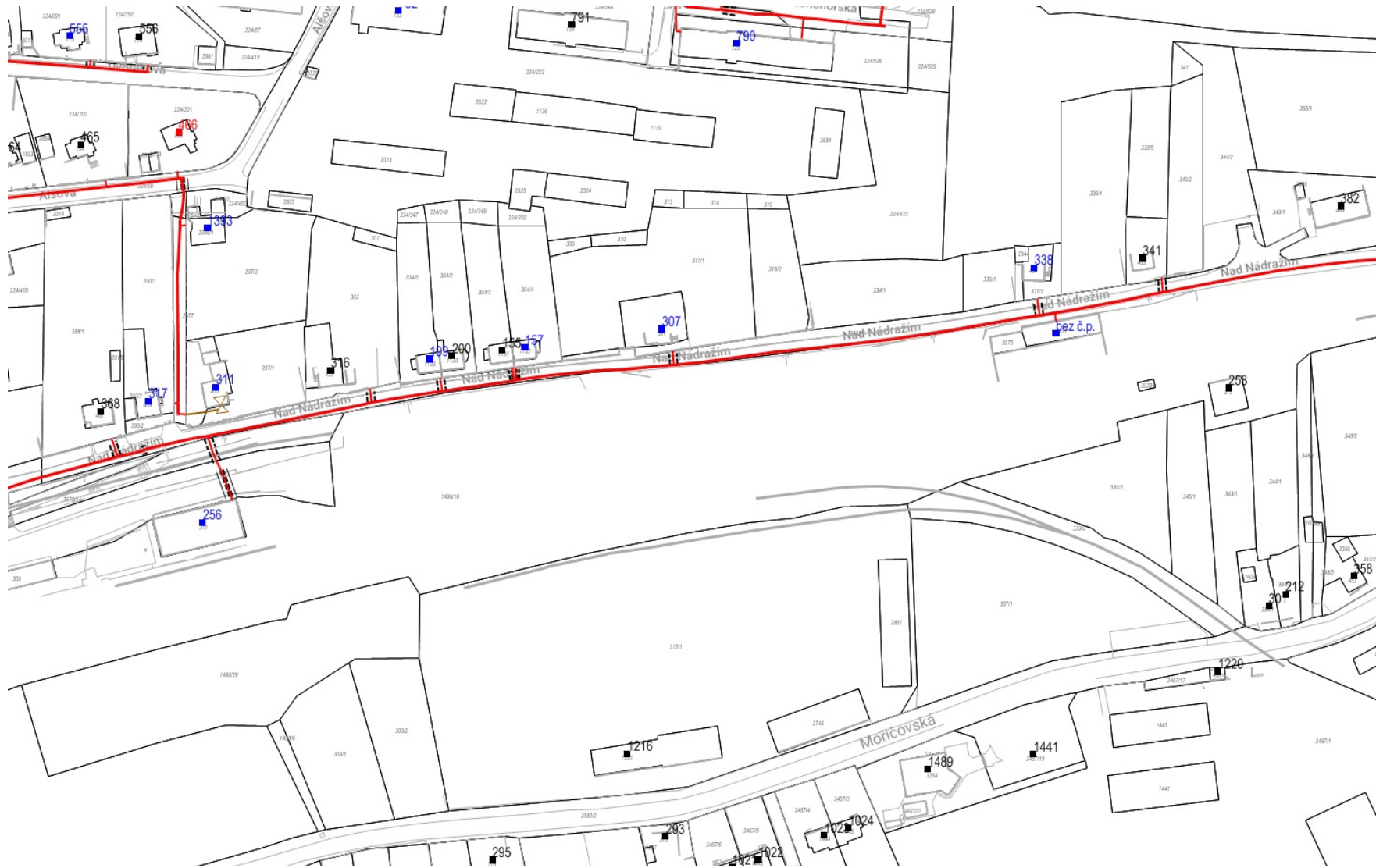
**Legenda:**

linie plynovodu	
	NTL
	STL
	VTL
	VVTL
	nefunkční
	plánovaná stavba před realizací
	ve výstavbě, neuvedeno do provozu
	regulační stanice
	ochranné zařízení
	kabel
	elektropřipojka
	kabel protikoroziční ochrany
	anodové uzemnění
	stanice katodové ochrany
	pásmo vlivu anodového uzemnění SKAO



**Příloha: Orientační zákres plynárenského zařízení. Tato příloha je nedílnou součástí stanoviska č. 5001741607 ze dne 29.06.2018.**

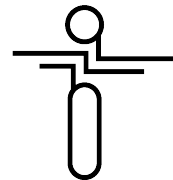
Provozovatel DS: GasNet, s.r.o.; Stavebník: SŽDC a.s., Dílžďená 1003/7, 110 00 Praha. K.ú.: Ostrov nad Ohří.



**Legenda:**

linie plynovodu	
	NTL
	STL
	VTL
	WTL
	nefunkční
	plánovaná stavba před realizací
	ve výstavbě, neuvedeno do provozu
	regulační stanice
	ochranné zařízení
	kabel
	elektropřípojka
	kabel protikoroziční ochrany
	anodové uzemnění
	stanice katodové ochrany
	pásmo vlivu anodového uzemnění SKAO





SUDOP PRAHA a.s.  
Špitálské náměstí 3517/1a  
400 01 Ústí nad Labem

naše značka  
5001741607

vyřizuje  
Šárka Falisová

datum  
29.06.2018

Věc:

**Mapový podklad : "GSMR-R Ústí n.L. - Oldřichov u D./Úpořiny - Most - Cheb"- BTS Ostrov**

K.ú. - p.č.: Ostrov nad Ohří

Stavebník: SŽDC a.s., Dlážďená 1003/7, 110 00 Praha

Účel stanoviska: Předprojektová příprava

GasNet, s.r.o., jako provozovatel distribuční soustavy (PDS) a technické infrastruktury, zastoupený GridServices, s.r.o., vydává toto stanovisko:

DO KOORDINAČNÍ SITUACE STAVBY POŽADUJEME ZAKRESLIT VŠECHNA STÁVAJÍCÍ PLYNÁRENSKÁ ZAŘÍZENÍ a s požadovanými přílohami (KOORDINAČNÍ SITUACE, TECHNICKÁ ZPRÁVA, řezy,...) následně zadat znovu elektronickou žádost o stanovisko k povolení stavby na webu:

<https://dpo.gasnet.cz/zadost-o-stanovisko>

K žádosti nebyla doložena dokumentace (situace se zákresem stáv. plyn. zařízení, technická zpráva) – ke stavbě se nelze vyjádřit.

Podklady pro zpracování projektové dokumentace v ochranném a bezpečnostním pásmu plynárenského zařízení. Poskytnuté podklady nenahrazují stanovisko k projektové dokumentaci.

**TOTO STANOVISKO NELZE POUŽÍT PRO PROJEDNÁNÍ SE STAVEBNÍM ÚŘADEM ANI PRO REALIZACI STAVBY.**

V zájmovém území se nacházejí tato stávající plynárenská zařízení:

STL plynovod PE dn 63 a přípojky

- do koordinací situace stavby požadujeme zakreslit všechna stávající plyn. zařízení
- při souběhu a křížení IS požadujeme dodržení odstupových vzdáleností dle ČSN 73 6005
- poskytnutý zákres je pouze ORIENTAČNÍ

- v ochranném pásmu STL plyn. zařízení (1 m na každou stranu) nebudou umístovány základy staveb, budov; podezdívky, patky; pilíře; prováděna skládka materiálu a výšková úprava terénu; PZ musí být volně přístupné

Poskytnuté údaje o poloze stávajících plynárenských zařízení lze použít POUZE PRO POTŘEBY ZPRACOVÁNÍ PD. Technické podmínky dotyku s naším zařízením s námi projednejte a zpracujte do PD stavby.

- Projekt, ve kterém budou zakreslena plynárenská zařízení dle poskytnutých mapových nebo elektronických podkladů, požadujeme předložit v měřítku 1:500, popř. 1:1000, k posouzení.
- PD musí řešit vzájemný vztah nově projektované stavby a stávajícího plynárenského zařízení (okótováním a popisem v technické zprávě) s ohledem k zákonům č. 458/2000 Sb. a č. 670/2004 Sb., ČSN EN 1594 a TPG 702 04, ČSN EN 12007 - 1/2/3/4, TPG 702 01, ČSN EN 12186 a ČSN 73 6005. Tato povinnost se vztahuje pro všechny možnosti umístování, povolování a užívání stavby, které stanovuje Stavební zákon č. 183/2006 Sb.

Přílohou Vám předáváme orientační situaci plynárenských zařízení a plynovodních přípojek (dále jen PZ) ve správě naší společnosti.

Poskytnutá orientační situace slouží pouze pro informaci o poloze PZ. Nenahrazuje stanovisko provozovatele distribuční soustavy ke stavebnímu záměru a nelze ji použít k povolení nebo pro realizaci stavby. Pro tento účel předložte Žádost o vydání stanoviska včetně předepsané dokumentace ve smyslu stavebního zákona

GridServices, s.r.o.

Plynárenská 499/1  
Zábrdovice  
602 00 Brno  
T +420532221111  
F +420545578571  
E [info@gidservices.cz](mailto:info@gidservices.cz)  
I [www.gidservices.cz](http://www.gidservices.cz)  
IČ: 27935311  
DIČ: CZ27935311

Zapsán do obchodního rejstříku:  
Krajský soud v Brně  
oddíl C, vložka 57165  
26.07.2007

Bankovní spojení:  
Československá obchodní banka,  
a.s.  
Číslo účtu: 17837923  
Kód banky: 0300



č. 183/2006 Sb. v platném znění.

Informace o možnosti poskytnutí polohy stávajících PZ ve správě GasNet, s.r.o. v digitální podobě získáte na adrese: [www.gasnet.cz/cs/zadost-o-vektorova-data/](http://www.gasnet.cz/cs/zadost-o-vektorova-data/)

Poloha a rozsah PZ uvedený v příloze je platný ke dni vydání tohoto stanoviska.

Upozorňujeme, že se v zájmovém území vyznačeném v příloze tohoto stanoviska mohou nacházet PZ, která jsou ve fázi výstavby a doposud nebyla předána GasNet, s.r.o. k provozování. Taktéž se v zájmovém území mohou nacházet PZ jiných vlastníků či správců, případně i dlouhodobě nefunkční/neprovozovaná PZ bez dostupných informací o jejich poloze a vlastnictví. Tato PZ NEJSOU v příloze vyznačena a nejsou předmětem tohoto stanoviska.

Platí pouze pro území vyznačené v příloze tohoto stanoviska a to 24 měsíců ode dne jeho vydání.

V případě dotčení pozemku v majetku společnosti GasNet, s.r.o. je třeba dále projednat smluvní vztah k tomuto pozemku. Kontakt na projednání naleznete na adrese [www.gasnet.cz/cs/kontaktni-system/](http://www.gasnet.cz/cs/kontaktni-system/), činnost "Smluvní vztahy - pozemky a budovy plynárenských zařízení", případně na NONSTOP zákaznické lince 800 11 33 55.

Za správnost a úplnost dokumentace předložené s žádostí včetně jejího souladu s platnými předpisy plně zodpovídá její zpracovatel. Stanovisko nenahrazuje případná další stanoviska k jiným částem stavby.

V případě další korespondence nebo jednání (např. změna stavby) uvádějte naši značku - 5001741607 a datum tohoto stanoviska. Kontakty jsou k dispozici na [www.gridservices.cz](http://www.gridservices.cz) nebo NONSTOP zákaznická linka 800 11 33 55.

GasNet, s.r.o.  
zastoupená společností GridServices, s.r.o., IČ 279 35 311  
Šárka Falisová  
Technik externích požadavků  
Odbor zpracování externích požadavků

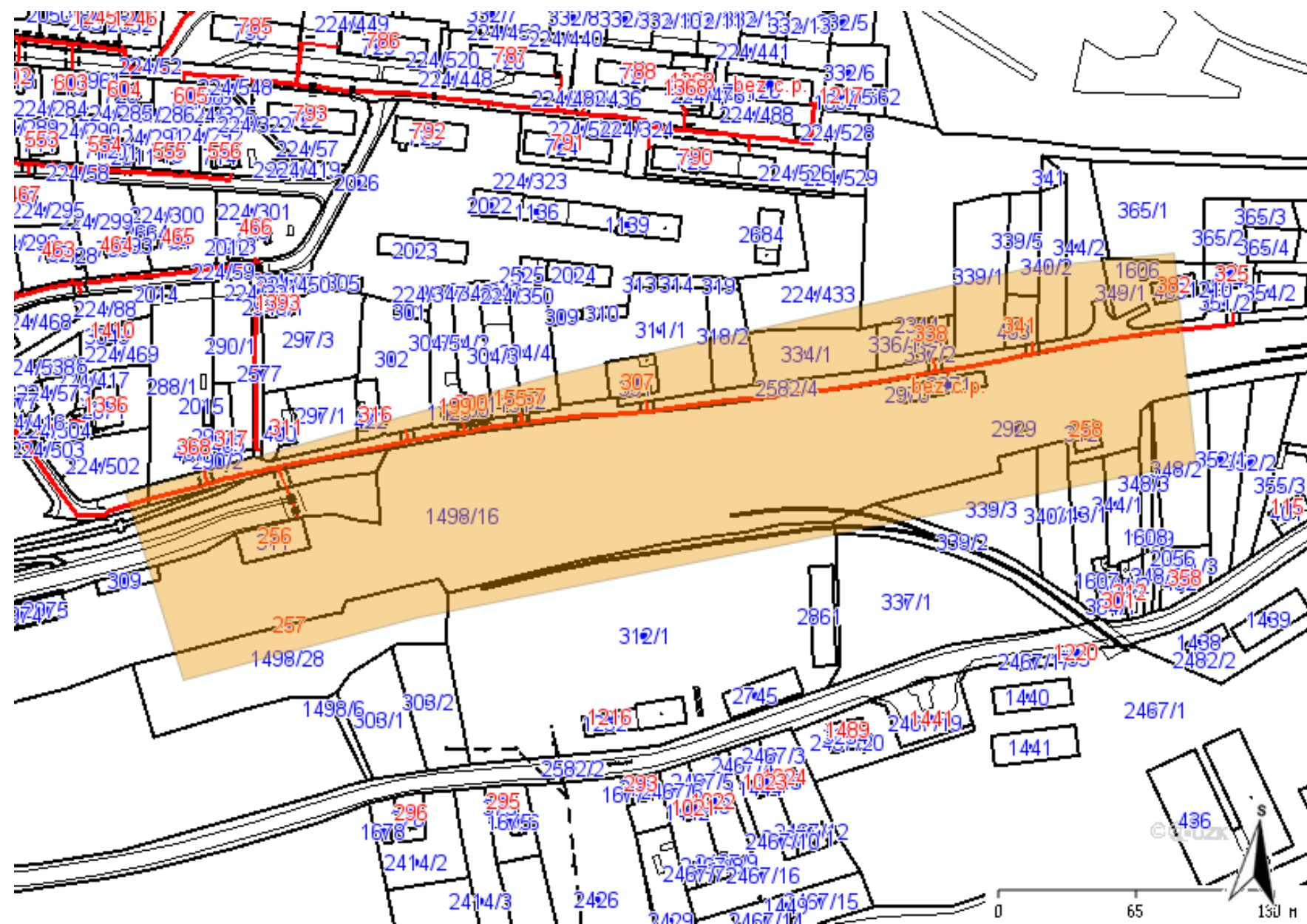
[sarka.falisova@innogy.com](mailto:sarka.falisova@innogy.com)

Přílohy: Orientační zakres plynárenského zařízení, Orientační zakres plynárenského zařízení



**Příloha: Orientační záznam plynárenského zařízení. Tato příloha je nedílnou součástí stanoviska č. 5001741607 ze dne 29.06.2018.**

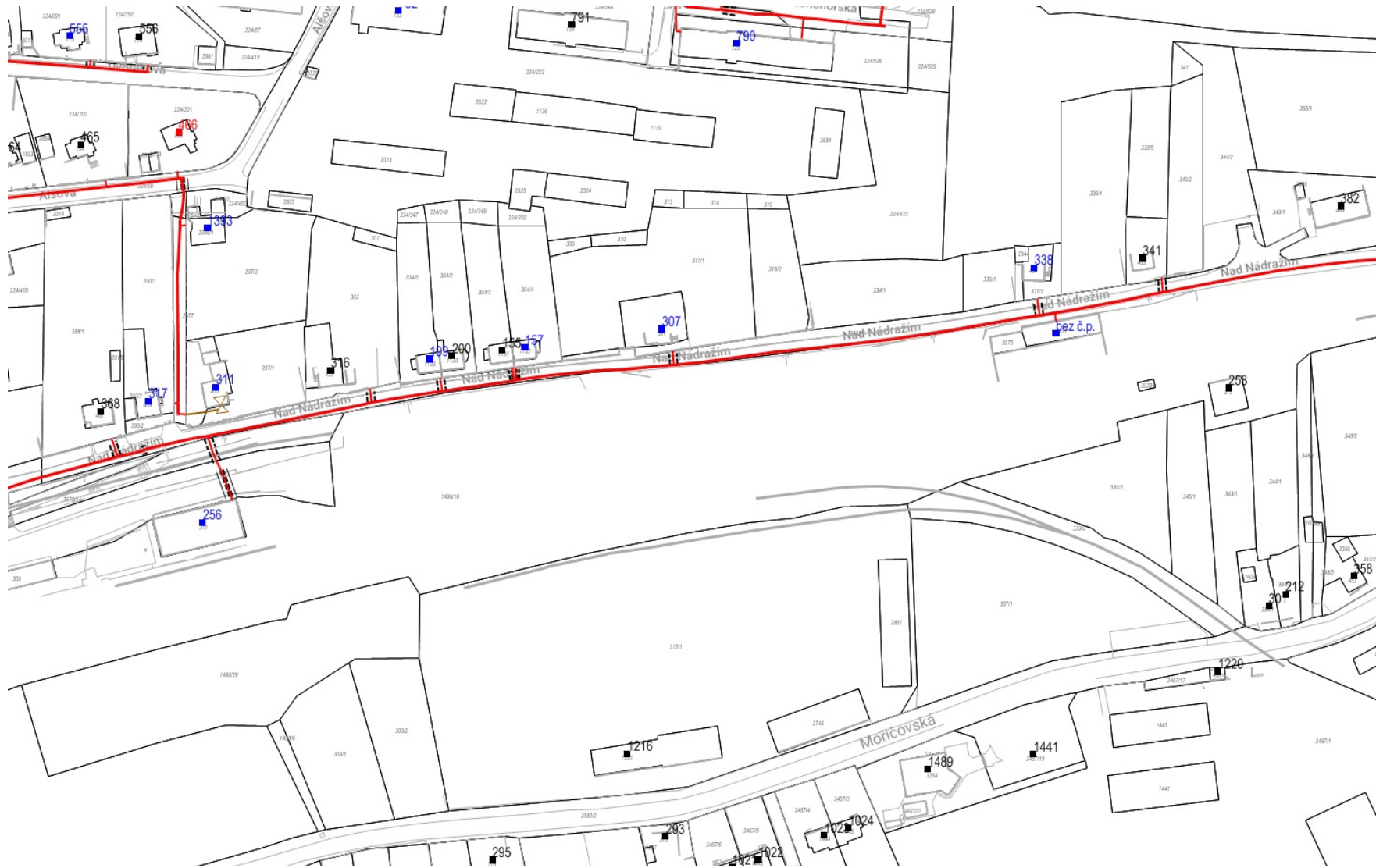
Provozovatel DS: GasNet, s.r.o.; Stavebník: SŽDC a.s., Dlážďená 1003/7, 110 00 Praha. K.ú.: Ostrov nad Ohří.





**Příloha: Orientační zákres plynárenského zařízení. Tato příloha je nedílnou součástí stanoviska č. 5001741607 ze dne 29.06.2018.**

Provozovatel DS: GasNet, s.r.o.; Stavebník: SŽDC a.s., Dílžďená 1003/7, 110 00 Praha. K.ú.: Ostrov nad Ohří.



**Legenda:**

	linie plynovodu
	NTL
	STL
	VTL
	WTL
	nefunkční
	plánovaná stavba před realizací
	ve výstavbě, neuvedeno do provozu
	regulační stanice
	ochranné zařízení
	kabel
	elektropřipojka
	kabel protikoroziční ochrany
	anodové uzemnění
	stanice katodové ochrany
	pásmo vlivu anodového uzemnění SKAO





## Vodárny a kanalizace Karlovy Vary, a.s.

360 07 Karlovy Vary - Doubí, Studentská 328/6  
zapsané s účinností od 1.1.1994 v OR u KS Pízeň, odd. B, vložka č. 3

Město/katastr Ostrov nad Ohří

Číslo jednací : 2018/01896

Čtvrť/Ulice p.č.: 1498/17

Datum : 22.11.2018

č.p. :

Za účelem : obměna sítí v místě

Investor/projektant : Miroslava Nebeská - ALMAPRO, s.r.o.

Zasláno : e-mail Stupeň : zákres sítí

Provoz vodovodů : Ostrov, p.Tancibudek, tel.: 725 847 801, ttancibudek@vodakva.cz

Provoz kanalizace : p.Dietl, tel.: 602 835 474, rdietl@vodakva.cz

Zakreslil : Marcela Příkrylová

Vodovodní a kanalizační zařízení jsou na situaci zakreslena informativně dle stávající dokumentace VAK K. Vary, a.s. Zařízení je nutno upřesnit vytyčením na místě. Přesné vytyčení vodovodních a kanalizačních zařízení vám zajistí naše příslušné provozy vodovodů a kanalizace.

Při souběhu a křížení se stávajícími sítěmi ve správě Vodakvy požadujeme respektovat ČSN 73 6005 Prostorové uspořádání sítí technického vybavení.

Požadujeme dodržet ochranné pásmo vodovodu a kanalizace, které je min. 1,5 m od líce potrubí na obě strany (u potrubí do prům. 500 mm) a min. 2,5 m od líce potrubí na obě strany (u potrubí nad prům. 500 mm).  
U potrubí (vodovodu a kanalizace) o průměru nad 200 mm včetně, jehož dno je uloženo v hloubce větší než 2,5 m pod upraveným povrchem, se vzdálenost od vnějšího líce zvyšuje o 1,0 m.

**Tento doklad nenahrazuje vyjádření k územnímu souhlasu, územnímu/stavebnímu řízení. Technické řešení (projektovou dokumentaci) požadujeme předložit na VAK K.Vary k odsouhlasení.**

Při dalším jednání ohledně předmetné akce použijte prosím příslušné číslo jednací.  
CO : vlastní

Datum : 22 - 11 - 2018

**Vodárny a kanalizace Karlovy Vary, a.s.** Podpis :

Studentská 328/64  
Technický útvar 4  
360 07 Karlovy Vary - Doubí

Tel.: 359 010 111  
Fax: 359 010 333

E-mail: info@vodakva.cz

IČO: 49 78 92 28  
DIČ: CZ 49 78 92 28

Komerční banka Karlovy Vary  
číslo účtu: 1608 341 / 0100





Vodárny a kanalizace Karlovy Vary, a.s.  
informační zakreslení stávající  
dokumentace VAK Karlovy Vary  
Zařízení je nutno upravit  
přímě na místě.

Vodárny a kanalizace Karlovy Vary, a.s.  
Studená 32/69  
360 07 Karlovy Vary - Doubr

Datum: 2.2. - 11. - 2018

Podpis:

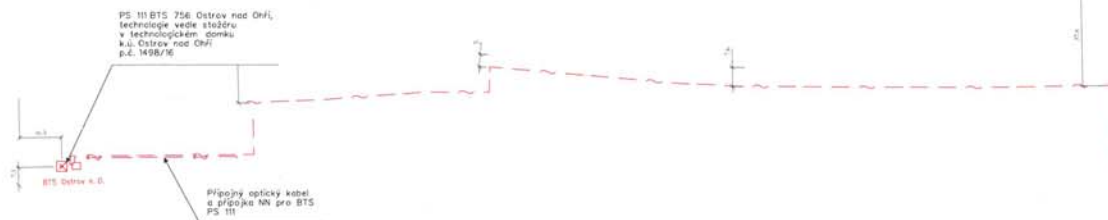
A3  
Kanalizace  
1:2000







GSM-R CHOMUTOV - CHEB  
SITUACE STAVBY V KN 1:1000



VYSVĚTLIVKY:

- Nový stázeň GSM-R
- Technologický domek/BTS
- Trasa nové sdělovací kabelizace
- Trasa nové NN sdělovací kabelizace
- Kabelizace napájení s křeslicí spojkou

← CHOMUTOV

CHEB →



VÝŠKOVÝ SYSTÉM Bpiv SOUŘADNICOVÝ SYSTÉM S-JTSK ±0,000 = xxx.xx m n. m.

Číslo změny	Obsah změny	Datum změny
01	-	-
02	-	-
03	-	-

Projektant: SUDOP PRAHA a.s. Spolupráce: Společnost s ručením omezeným, IČO: 0860464, 100 00 Praha 1  
Dělníci: Ing. Ondřej Krupička, Ing. Ondřej Krupička, Ing. Ondřej Krupička

Generální projektant: SUDOP PRAHA a.s. Místní výkresy: Ing. Oldřich Hora  
Obrázková č. 150 00 Praha 1  
tel.: +420 257 004 111  
e-mail: projekt@sudop.cz

Stavba: ELEKTROTECHNIKA, TRAKCE, SDĚLOVACÍ A ZABEZPEČOVACÍ TECHNIKA  
Vedoucí projektanta: Ing. Martin Ráber, Ing. Ondřej Krupička, Ing. Ondřej Krupička, Ing. Oldřich Hora  
Vedoucí výkresu: Ing. Ondřej Krupička, Ing. Ondřej Krupička, Ing. Oldřich Hora

Alzov stave: 17 035 208  
Číslo změny: 17 035 208

GSM-R CHOMUTOV - CHEB  
Projektový úkol: DUR

Číslo: 09/2018  
Datum: 09/2018

SITUACE STAVBY  
C.2 KATASTRÁLNÍ SITUÁČNÍ VÝKRES  
Číslo dílu: C.2

Název přílohy: KATASTRÁLNÍ SITUACE STAVBY  
KM 169,300- KM 169,850  
Měřítko: 1:1000  
Formát: 4x A4  
Číslo přílohy: 7

Vodárny a kanalizace Karlovy Vary, a.s.

Studentská 328/64  
Technický útvar 4  
360 07 Karlovy Vary - Doubí

22-11-2018



váš dopis:

ze dne: 21.9.2019

vyřizuje: **Iveta Bubníková**

referent vodorozvoje

telefon: 725 735 297

e-mail: [ibubnikova@vodaKva.cz](mailto:ibubnikova@vodaKva.cz)

číslo jednací: 07907/220/19/Bu-18

**Ing. Miroslava Nebeská**  
Inženýring povolení staveb

v Karlových Varech dne 25.9.2019

**Věc: „Ostrov – GSM-R Chomutov – Cheb, PS 111 BTS 756“**  
**Vyřízení k DUR (oznámení zahájení ÚR ze dne 18.9.2019)****K předložené projektové dokumentaci na výše uvedenou stavbu dáváme následující vyjádření:**

1. Stávající zařízení bude před zahájením prací vytyčeno pracovníky příslušného provozu vodovodu Ostrov.
2. Vytyčení zajistí pracovníci provozu vodovodu Ostrov PS 04 (p-Tancibudek, tel.: 725 847 801, email:tancibudek@vodaKva.cz) a bude postupováno dle jejich pokynů.
3. Nový betonový stožár výšky 35 m bude osazen na základě zjištění skutečné polohy vodovodu LT 80 vytyčením přímo na místě. Poloha stožáru bude odsouhlasena pracovníky provozu vodovodu PS 04.
4. Souběhy a křížení s vodovodním zařízením bude v souladu s ČSN 73 6005 Prostorové uspořádání sítí technického vybavení.
5. Při situování stožárů, pilířů pojistkových skříní apod. požadujeme dodržet ochranné pásmo vodovodu a kanalizace, které je min. 1,5 m od lince potrubí na obě strany (u potrubí do prům. 500 mm) a min. 2,5 m od lince potrubí na obě strany (u potrubí nad prům. 500 mm). U potrubí o průměru nad 200 mm včetně, jejichž dno je uloženo v hloubce větší než 2,5 m pod upraveným povrchem, se vzdálenosti od vnějšího lince zvyšují o 1,0 m.
6. Při zohlednění výše uvedeného souhlasíme s realizací výše uvedené stavby a s vydáním územního rozhodnutí.

**Předmět projektu:**

V prostoru železniční stanice bude vybudována nová jednosektorová BTS s dvěma anténami jednotkami včetně technologie, v místě bude realizován stožár o výšce 35 m s technologií, která je umístěna vedle stožáru v technologickém domku. Délka optické přípojky bude cca 500 m.

  
**Ing. Tomáš Stehlík**  
vedoucí technického útvaru**Příloha: situace**  
**Co: vlastní, PS 04****Vodárny a kanalizace Karlovy Vary, a.s.**  
Studentská 328/64  
Technický útvar 4  
360 07 Karlovy Vary - Doubí